



Attuazione dell'articolo 11 della legge 24 giugno 2009, n. 77

# MICROZONAZIONE SISMICA

## Carta di microzonazione sismica

### Livello 2 – FA<sub>IS,0,1-0,5s</sub>

scala 1:5.000

Regione Emilia – Romagna  
Comune di Borgo Val di Taro  
A\_7 Porcigatone



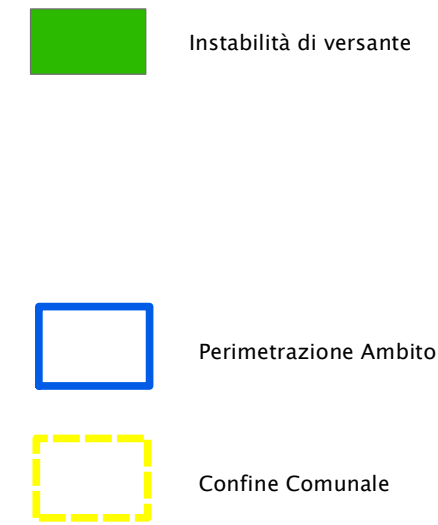
Regione	Soggetto realizzatore	Data
Emilia Romagna	Dott. Geol. Domenico Bianco	Maggio 2013

### Legenda

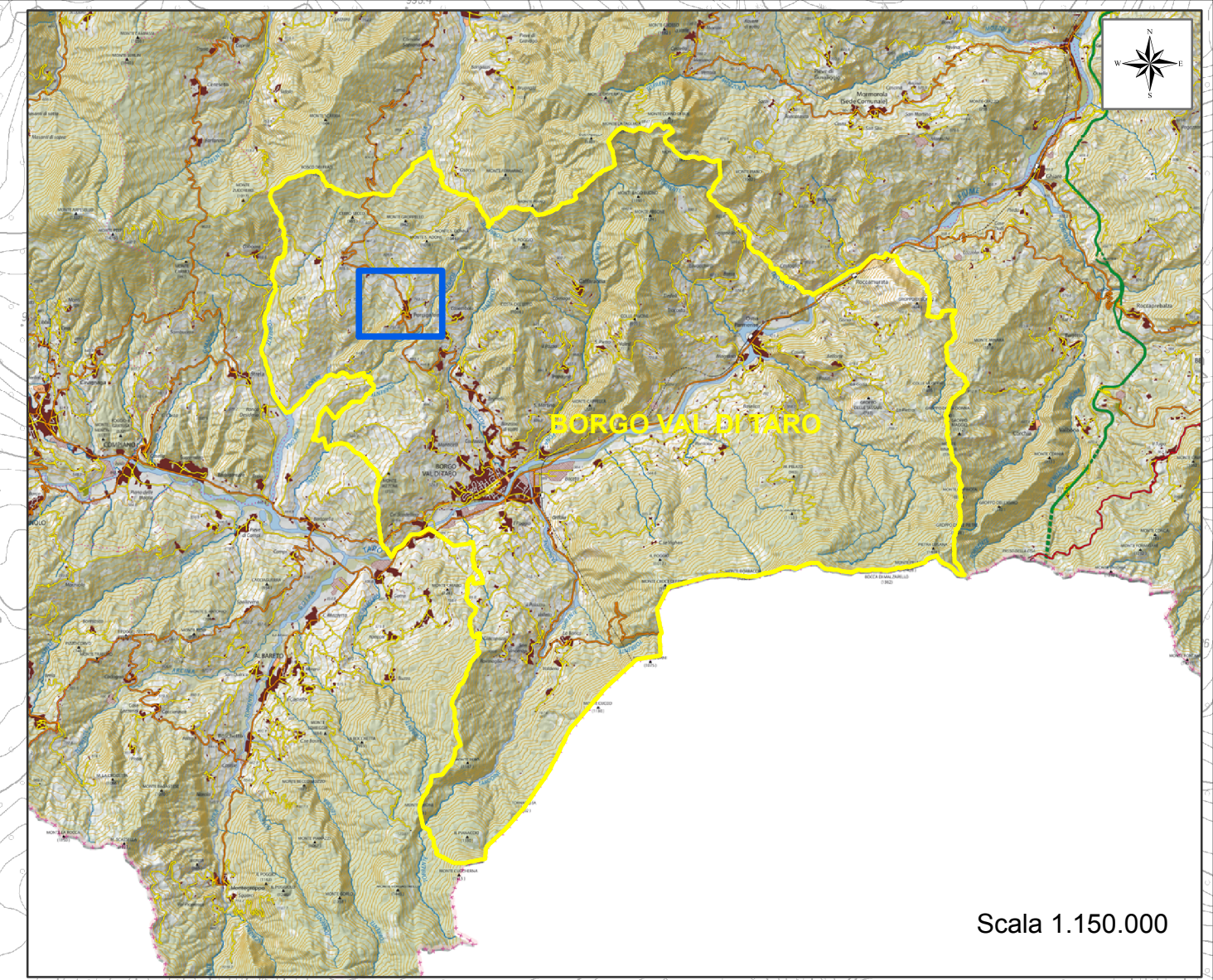
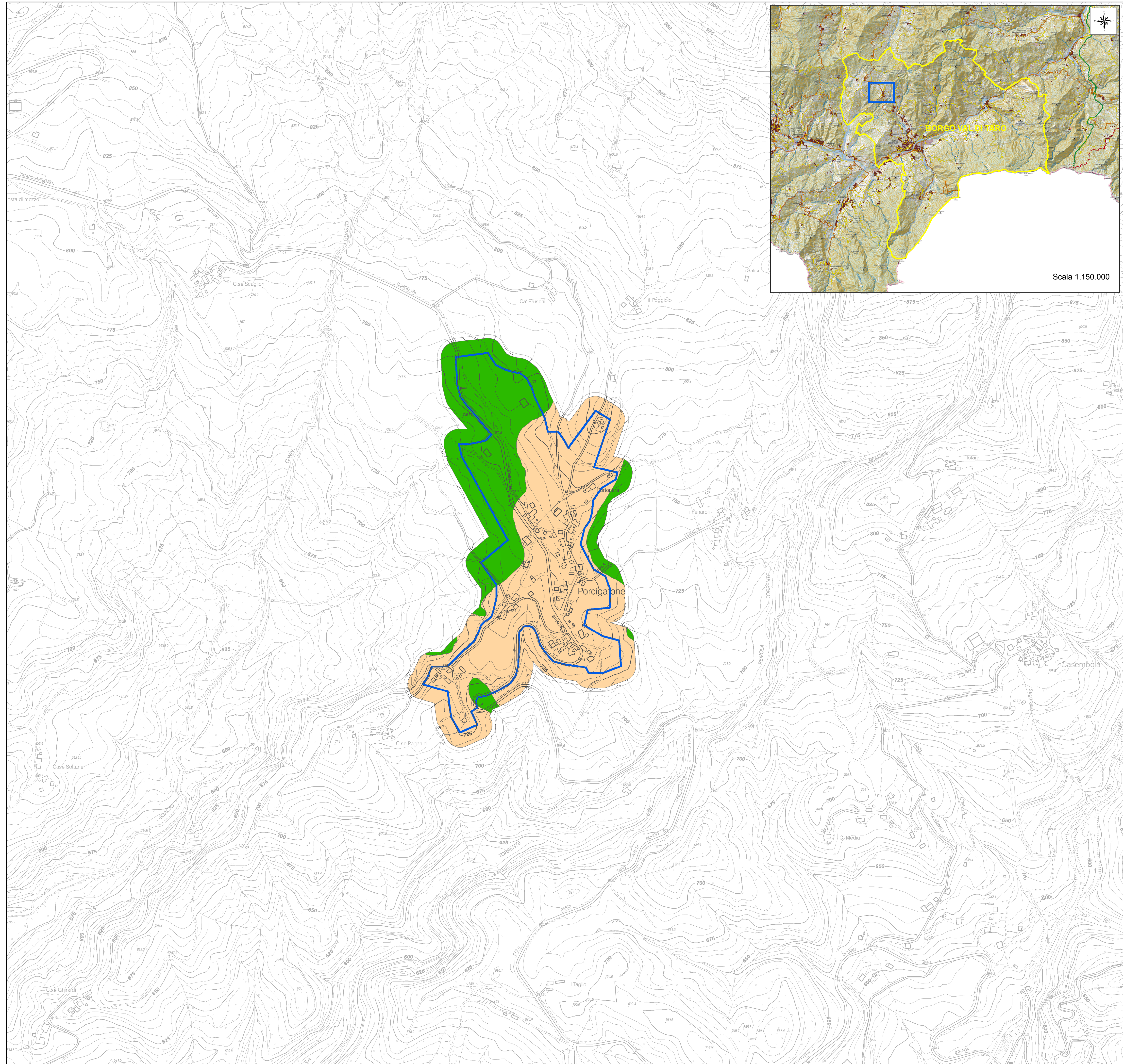
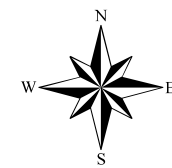
Zone stabili suscettibili di amplificazione (Fa I.S. 0,1 s – 0,5 s)



Zone suscettibili di instabilità



0 100 200 400 Meters



Scala 1.150.000