



PROTEZIONE CIVILE  
Presidenza del Consiglio dei Ministri  
Dipartimento della Protezione Civile



Regione Emilia-Romagna



CONFERENZA DELLE REGIONI E  
DELLE PROVINCE AUTONOME

Attuazione dell'articolo 11 della legge 24 giugno 2009, n. 77

# MICROZONAZIONE SISMICA

## Carta di microzonazione sismica

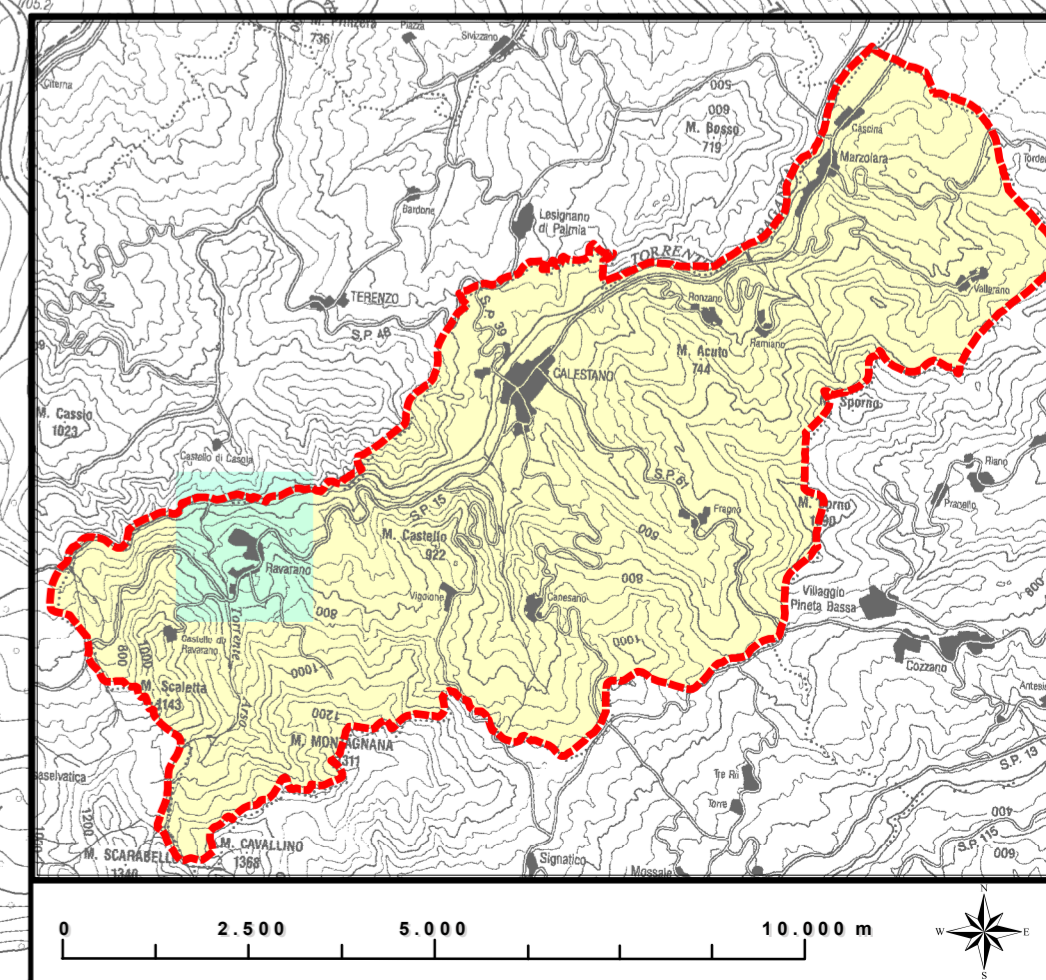
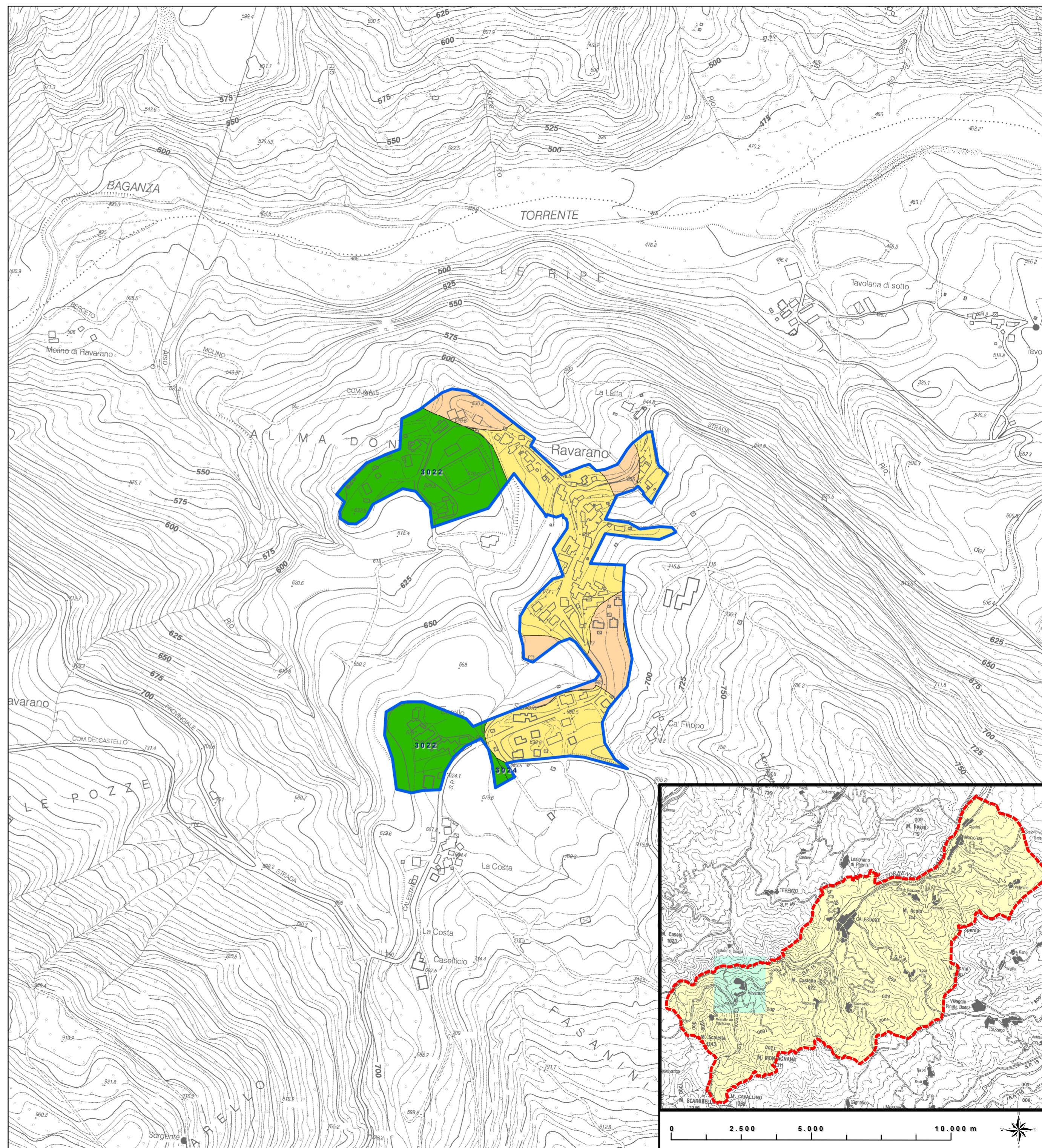
### Livello 2 – FA<sub>PGA</sub>

scala 1:5.000

Regione Emilia – Romagna  
Comune di Calestano  
Ambito A2\_ Ravarano





Regione	Soggetto realizzatore	Data
Emilia Romagna	<p>RAGGRUPPAMENTO TEMPORANEO DI PROFESSIONISTI</p> <p><b>Mandatario:</b></p>  <p><b>Direttori tecnici:</b> Dr. Geol. Carlo Caleffi Dr. Geol. Francesco Cerulli</p> <p><b>Mandanti:</b> Dr. Geol. Marco Baldi Dr. Geol. Domenico Bianco Dr. Geol. Stefano Castagnetti Dr. Geol. Federico Medini Dr. Geol. Massimiliano Trauzzi</p>	Aprile 2014





### Legenda

#### Zone stabili suscettibili di amplificazioni locali

-  Fa<sub>PGA</sub> = 1.3 - 1.4
-  Fa<sub>PGA</sub> = 1.5 - 1.6

#### Zone suscettibili di instabilità

-  Instabilità di versante

-  Area oggetto di studio

