

MICROZONAZIONE SISMICA

Carta delle indagini





scala 1:10.000

Regione Emilia – Romagna
Comune di Colorno



Regione	Soggetto realizzatore	Data
Emilia Romagna	Dott. Geol. Domenico Bianco	Dicembre 2016

Legenda

-  Area oggetto di studio
-  Confine comunale
-  Sondaggio a carotaggio continuo
-  Sondaggio da cui sono stati prelevati campioni
-  Sondaggio a distruzione di nucleo
-  Trincea o pozzetto esplorativo
-  Prova penetrometrica statica con punta meccanica (CPT)
-  Prova penetrometrica statica con piezocono
-  Prova penetrometrica dinamica leggera
-  Prova penetrometrica dinamica pesante
-  Prova penetrometrica con cono sismico
-  MW
-  MASW
-  Stazione microtremore a stazione singola

