

MICROZONAZIONE SISMICA

Carta di microzonazione sismica

FA_{IS 0,5-1,5 s}


scala 1:10.000

Regione Emilia – Romagna
Comune di Colorno



Regione	Soggetto realizzatore	Data
Emilia Romagna	Dott. Geol. Domenico Bianco	Dicembre 2016

Legenda


 Area oggetto di studio


 Confine comunale

Zone stabili suscettibili di amplificazioni locali


 FA_{IS 0,5-1,5 s} = 1,7- 1,8

Zone suscettibili di instabilità (Livello 3)

 ZSLQ - Zona di suscettibilità per liquefazione
FA_{IS 0,5-1,5 s} = 1,7- 1,8
2 < IL <= 5

 ZSLQ - Zona di suscettibilità per liquefazione
FA_{IS 0,5-1,5 s} = 1,7- 1,8
5 < IL <= 15

Verticale di verifica alla liquefazione con indicato il valore di IL:

-  IL <= 2
-  2 < IL <= 5
-  5 < IL <= 15

