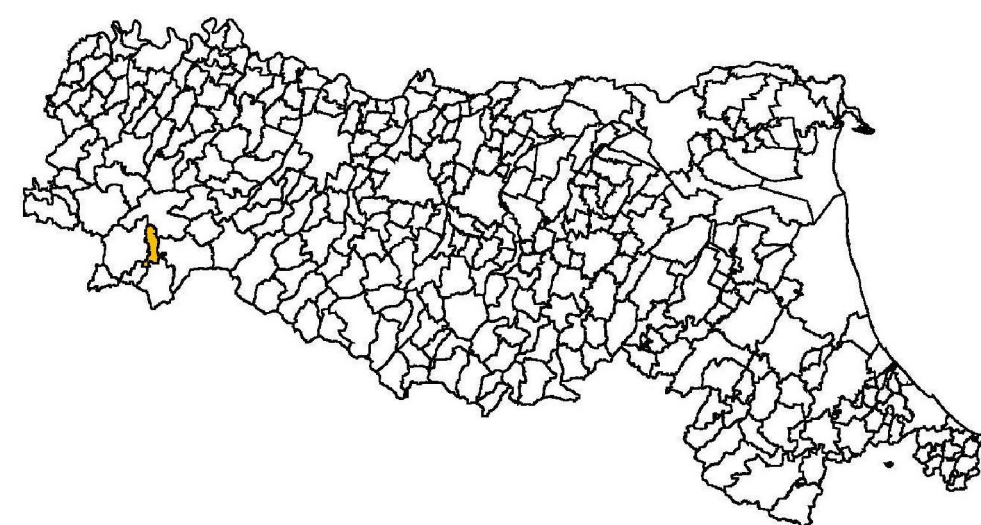


ANALISI DELLA CONDIZIONE LIMITE PER L'EMERGENZA (CLE)

Scala 1:15.000

Regione Emilia-Romagna
 Comune di Compiano














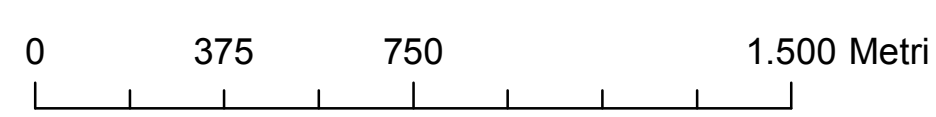
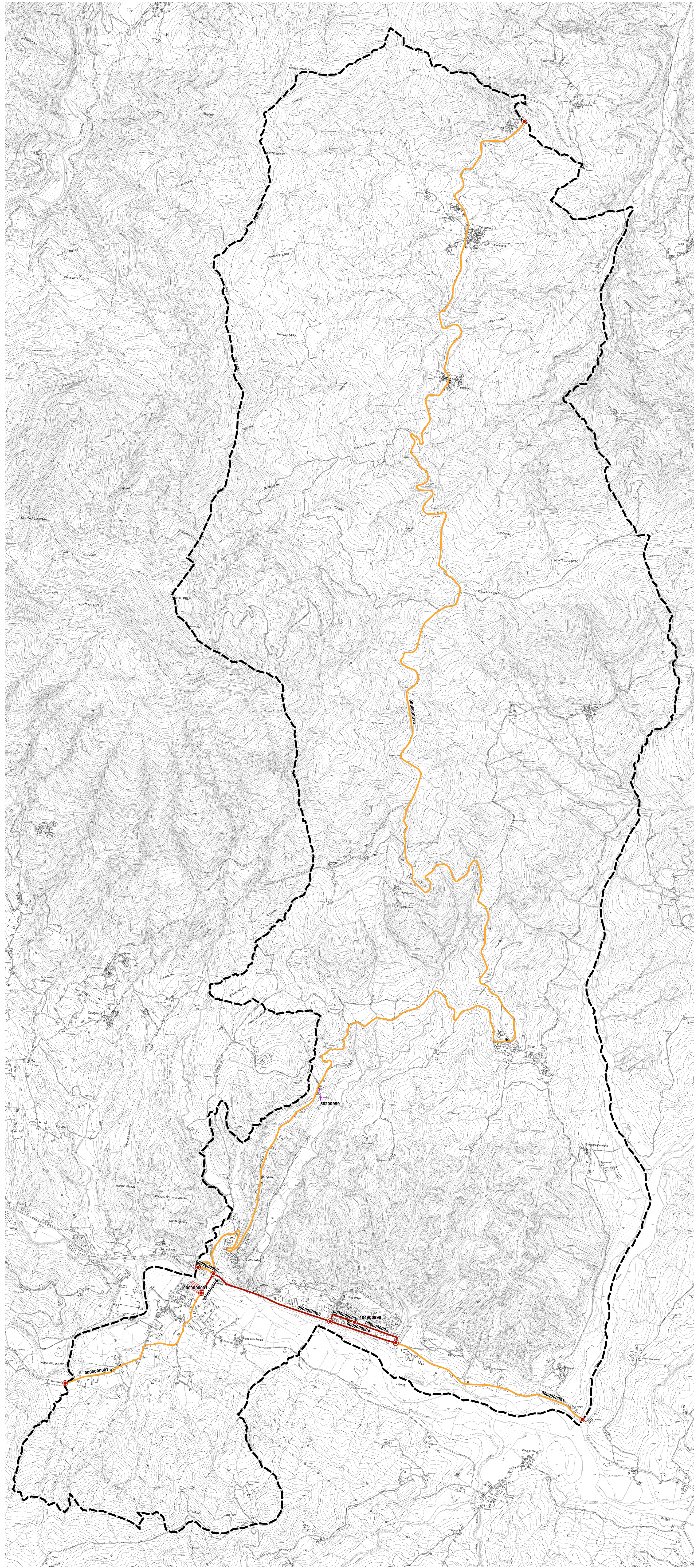
Regione	Soggetto realizzatore	Data
Emilia-Romagna	Unione Valli Taro e Ceno Capogruppo/ Mandatario: EN GEO s.r.l. Mandanti: Dott. Geol. Marco Baldi Dott. Geol. Domenico Bianco Dott. Geol. Stefano Castagnetti Dott. Geol. Massimiliano Trauzzi	Settembre 2016

Legenda

Codice Provincia: 034
 Codice Comune: 011

Sistema di gestione dell'emergenza

-  Edificio strategico
-  Area di emergenza (AMMASSAMENTO)
-  Area di emergenza (RICOVERO)
-  Area di emergenza (AMMASSAMENTO - RICOVERO)
-  Infrastruttura di connessione
-  Infrastruttura di accessibilità
-  Aggregato strutturale interferente
-  Unità strutturale interferente appartenente ad un AS
-  Unità strutturale non interferente appartenente ad un AS
-  Unità strutturale interferente isolata
-  Confine comunale



Base cartografica: DBTR2013 - Regione Emilia-Romagna