

Attuazione dell'articolo 11 della legge 24 giugno 2009, n. 77

MICROZONAZIONE SISMICA

Carta di microzonazione sismica

FA_{IS 0,1 - 0,5 s}

scala 1:5.000


Regione Emilia - Romagna

Comune di Compiano



Regione Emilia Romagna	RAGGRUPPAMENTO TEMPORANEO DI PROFESSIONISTI Mandatari:  EN GEO S.r.l. www.engeo.it Direttori tecnici: Dr. Geol. Carlo Caleffi Dr. Geol. Francesco Cerutti Mandatari: Dr. Geol. Marco Baldi Dr. Geol. Domenico Bianco Dr. Geol. Stefano Castagnetti Dr. Geol. Massimiliano Trauzzi Collaboratori: Dr. Geol. Alessandro Ferrari Dr. Geol. Federico Madini	Data Settembre 2016
--------------------------------------	--	-----------------------------------


Legenda


 Area oggetto di studio

Zone stabili suscettibili di amplificazioni locali

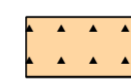
 Fa_{IS 0,1-0,5 s} = 1.3 - 1.4


 Fa_{IS 0,1-0,5 s} = 1.5 - 1.6

 Fa_{IS 0,1-0,5 s} = 1.7 - 1.8

 Fa_{IS 0,1-0,5 s} = 2.1 - 2.2

Zone suscettibili d'instabilità (Livello 3)

 ZA_FR - Zona di suscettibilità per frane in terra
 Fa_{IS 0,1-0,5 s} = 1.5-1.6; 0 < FRT < 15 cm

 ZA_FR - Zona di suscettibilità per frane in terra
 Fa_{IS 0,1-0,5 s} = 1.7-1.8; 15 < FRT < 100 cm

