



Attuazione dell'articolo 11 della legge 24 giugno 2009, n.77

MICROZONAZIONE SISMICA

Carta delle indagini

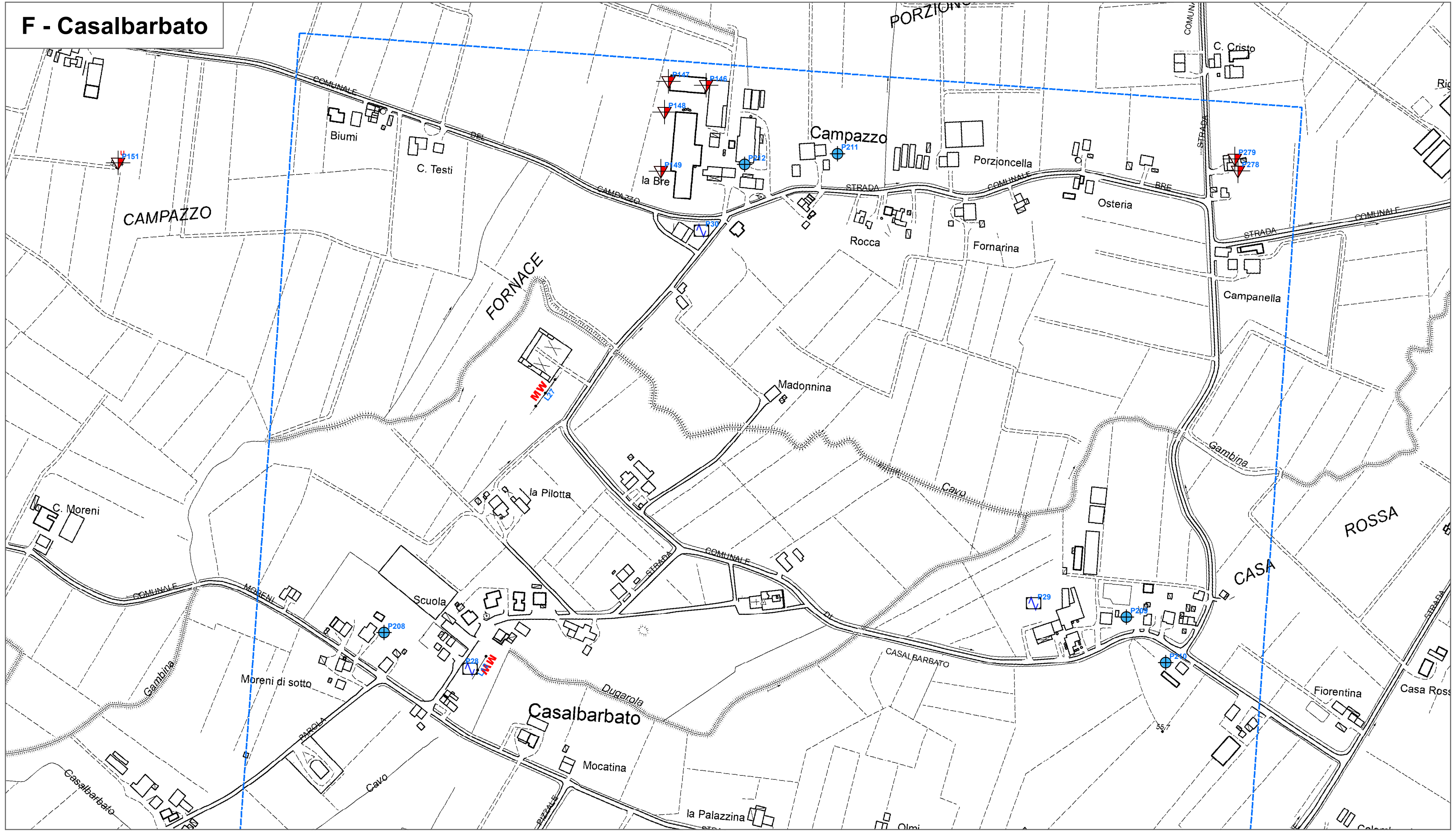
Tav. 3
scala 1:4.000

Regione Emilia-Romagna
Comune di Fontanellato

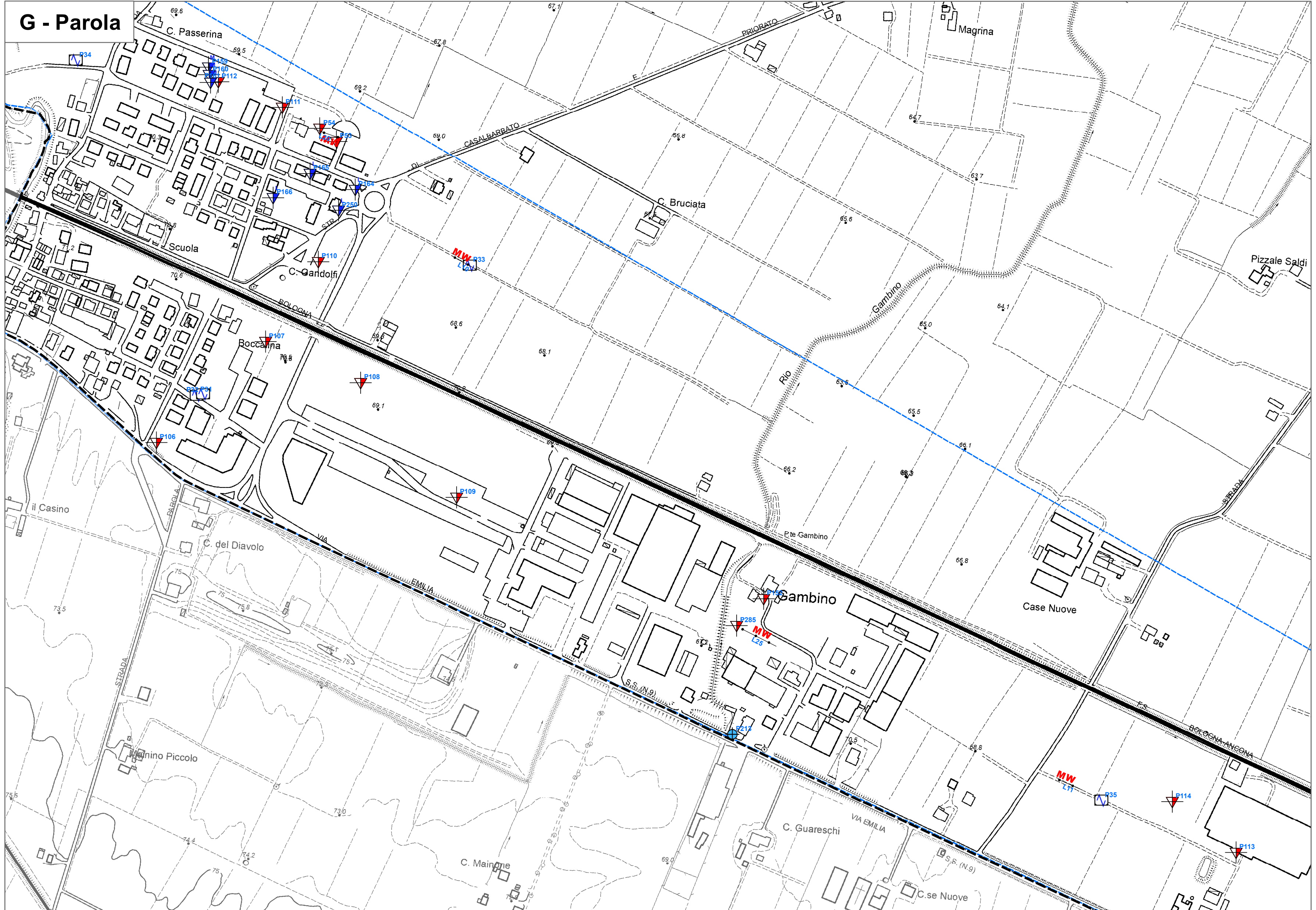


Regione	Soggetto realizzatore	Data
Emilia-Romagna	Dott. Geol. Stefano Castagnetti Collaboratori: Dott. Geol. Marco Baldi Dott. Geol. Marco Carretta	Gennaio 2023

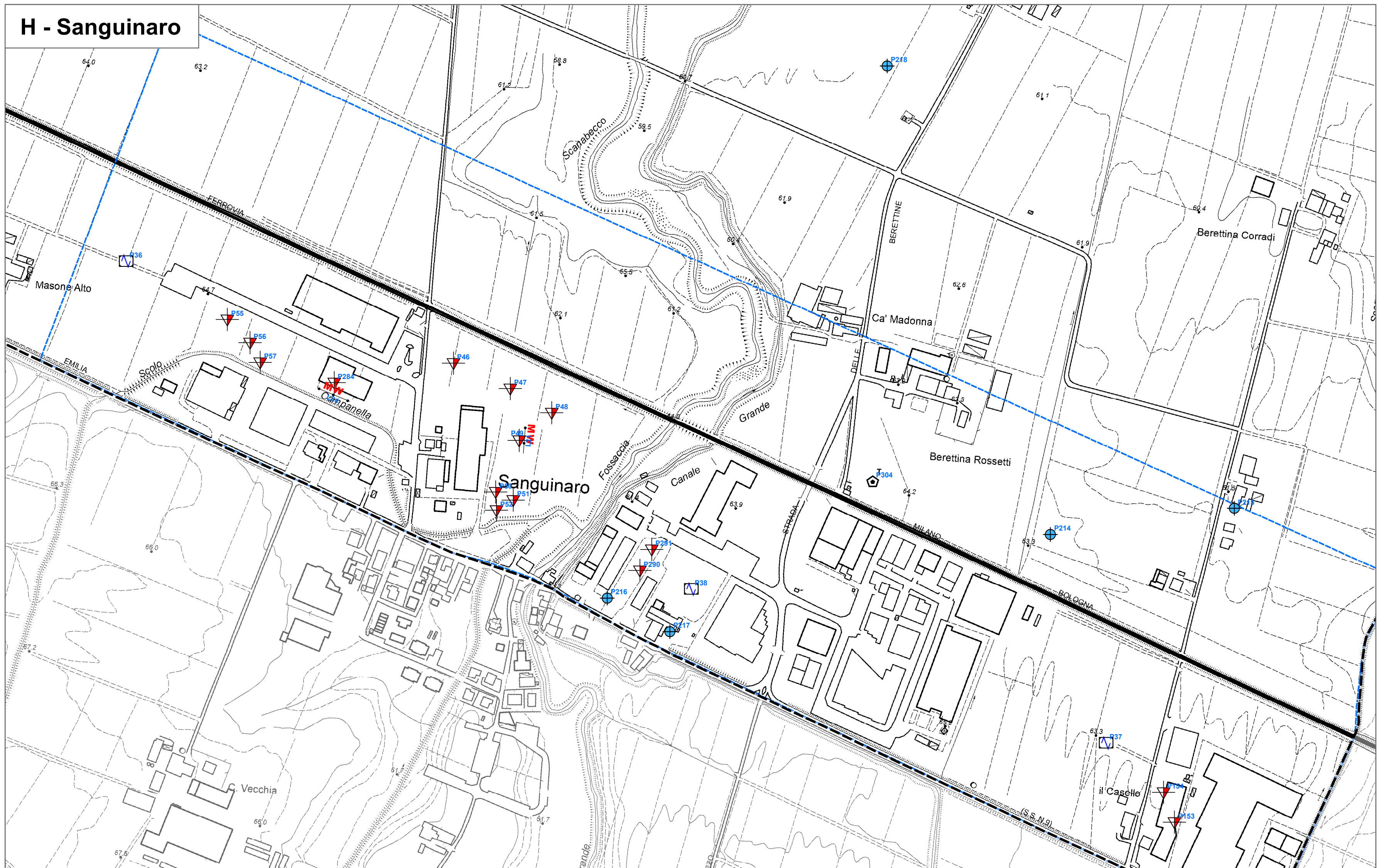
F - Casalbarbato



G - Parola



H - Sanguinaro



Legenda

- Sondaggio a carotaggio continuo
- Prova sismica in foro tipo Downhole
- Prova penetrometrica statica con punta meccanica
- Prova penetrometrica statica con piezocono
- Prova penetrometrica statica con punta elettrica
- Prova penetrometrica con cono sismico
- Prova penetrometrica dinamica superpesante
- Prova penetrometrica dinamica media
- Prova penetrometrica dinamica leggera
- Pozzo per acqua
- Pozzo per idrocarburi
- Stazione microtremore a stazione singola (HVSr)
- Stratigrafia zona MS (teorica)
- MASW
- Profilo sismico a rifrazione
- Prova RefractionMicrotremors
- Confine comunale
- Area oggetto di microzonazione sismica

QUADRO DI UNIONE

