

**TAV. 2B
CARTA DELLE FREQUENZE
NATURALI DEI TERRENI**



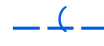

LEGENDA

FREQUENZE

frequenza picco significativo (Hz)	ampiezza picco	
	< 3	> 3
$F_0 < 0,5$	●	H
$0,5 < F_0 < 1$	●	H
$1 < F_0 < 2$	●	H
$2 < F_0 < 3$	●	H
$3 < F_0 < 5$	●	H
$5 < F_0 < 8$	●	H
$F_0 > 8$	●	H

A lato del simbolo sono riportate le frequenze relative al primo picco significativo (in rosso) e al secondo picco (in blu) se presente

LITO-MORFOLOGIA

-  Subsistema di Ravenna - Unità di Modena (AES8a)
-  Subsistema di Ravenna (AES8)
-  Sovrascorrimento sepolto
-  Tracce di antichi alvei

