

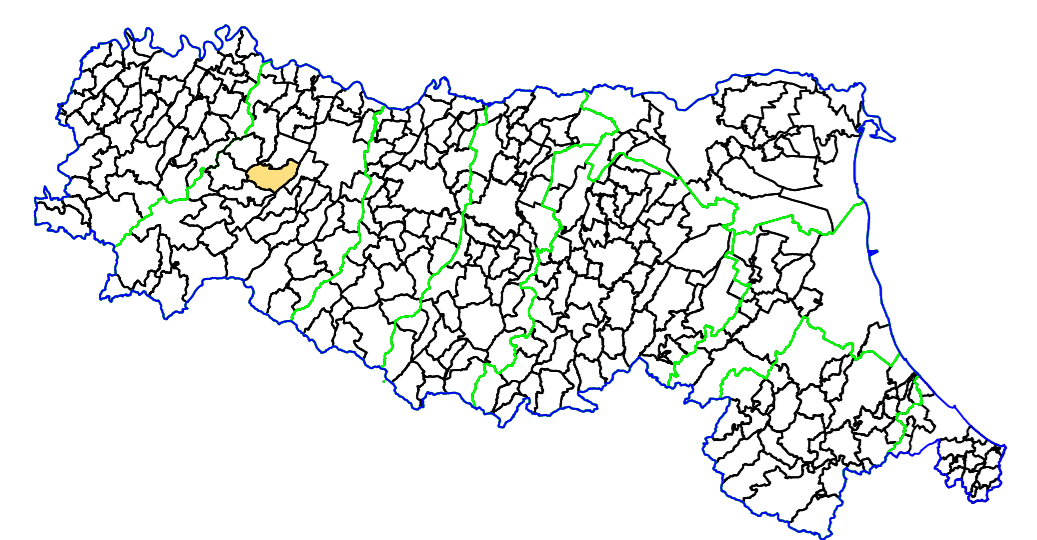
MICROZONAZIONE SISMICA

CARTA GEOLOGICO - TECNICA

scala 1 : 5.000

TAV. 02

Regione Emilia-Romagna
Comune di Medesano



<p>Regione</p>	<p>Soggetto realizzatore</p> <p>AMBITER S.p.A. <small>AMBITO TERRITORIALE DI INTERCOMUNALE</small> Via S. Maria 10/A - 41123 Parma (PR) Tel. 0521 942620 - Fax 0521 942621 e-mail: info@ambiter.it PEC: ambiter@pec.ambiter.it</p>	<p>Data</p> <p>maggio 2018</p>
----------------	--	--------------------------------

LEGENDA

TERRENO DI COPERTURA

- CL** Alternanze di limi, sabbie e ghiaie sabbiose con copertura discontinua di argille limose (tf: depositi di terrazzo fluviale - ec: eluvio/colluvi)
- GC** Alternanze di ghiaie e sabbie con copertura discontinua di argille limose (tf: depositi di terrazzo fluviale - ca: conoidi alluvionali)

SUBSTRATO GEOLOGICO

- COS** Coesivo, sovracconsolidato, stratificato
- GR** Granulare, cementato
- ALS** Alternanza di litotipi, stratificato
- LP** Lapidico

INSTABILITA' DI VERSANTE

- Frana attiva_scorrimiento
- Frana attiva_colamento
- Frana attiva_complessa
- Frana quiescente_scorrimiento
- Frana quiescente_colamento
- Frana quiescente_complessa

FORME DI SUPERFICIE E SEPOLTE

- Conoidi alluvionali
- Detrito di versante
- Orlo di terrazzo fluviale (10 - 20 m)
- Orlo di terrazzo fluviale (>20 m)

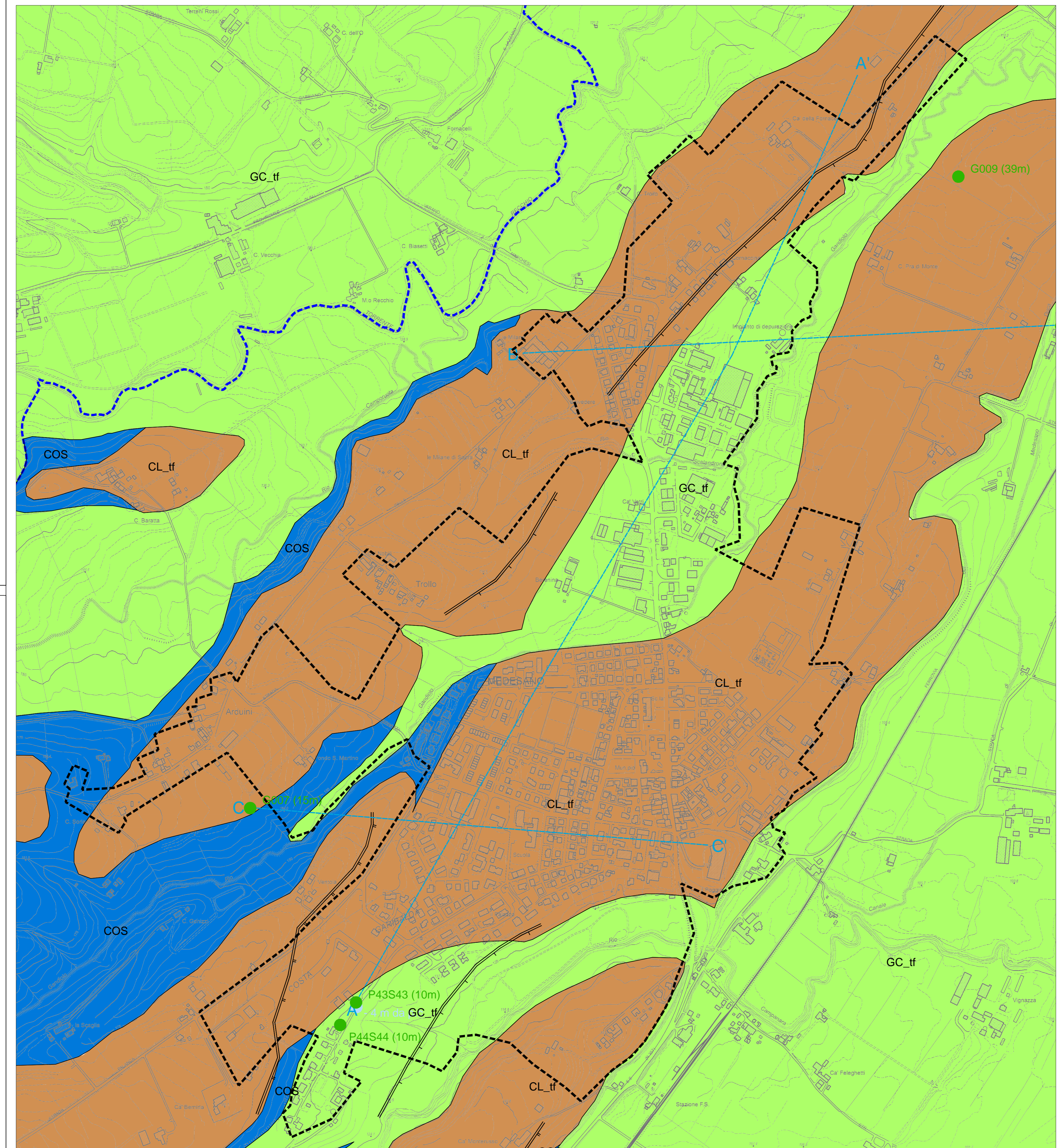
ELEMENTI GEOLOGICI E IDROGEOLOGICI

- Profondita' della falda (m)
- Sondaggio o pozzo che ha raggiunto il substrato rigido (tra parentesi la profondita' del substrato geologico)

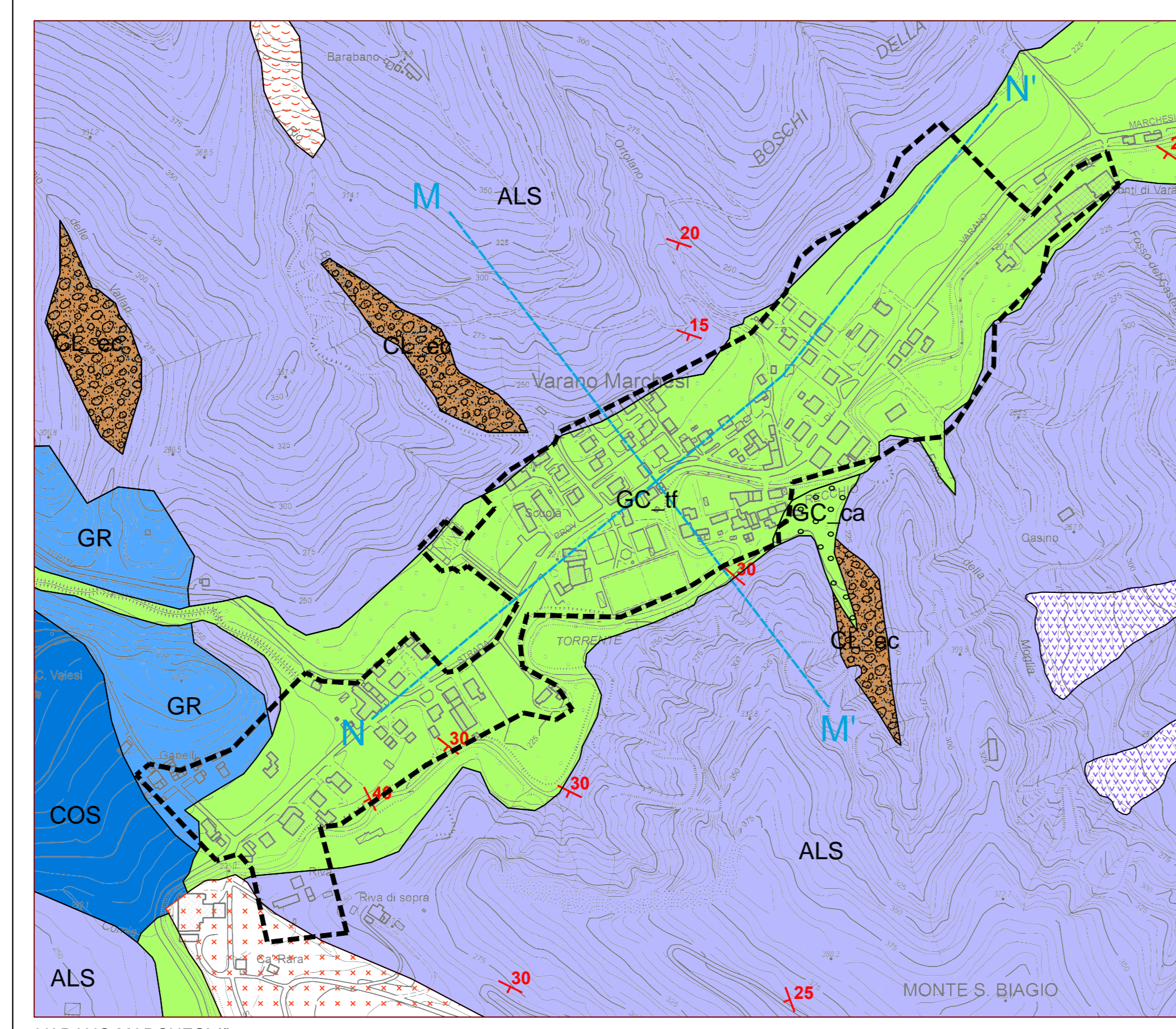
ELEMENTI TETTONICO STRUTTURALI

- Faglia inversa non attiva (incerta)
- Giacitura strati
- Confine comunale
- Ambito interessato dallo studio di MS
- Sezione stratigrafica

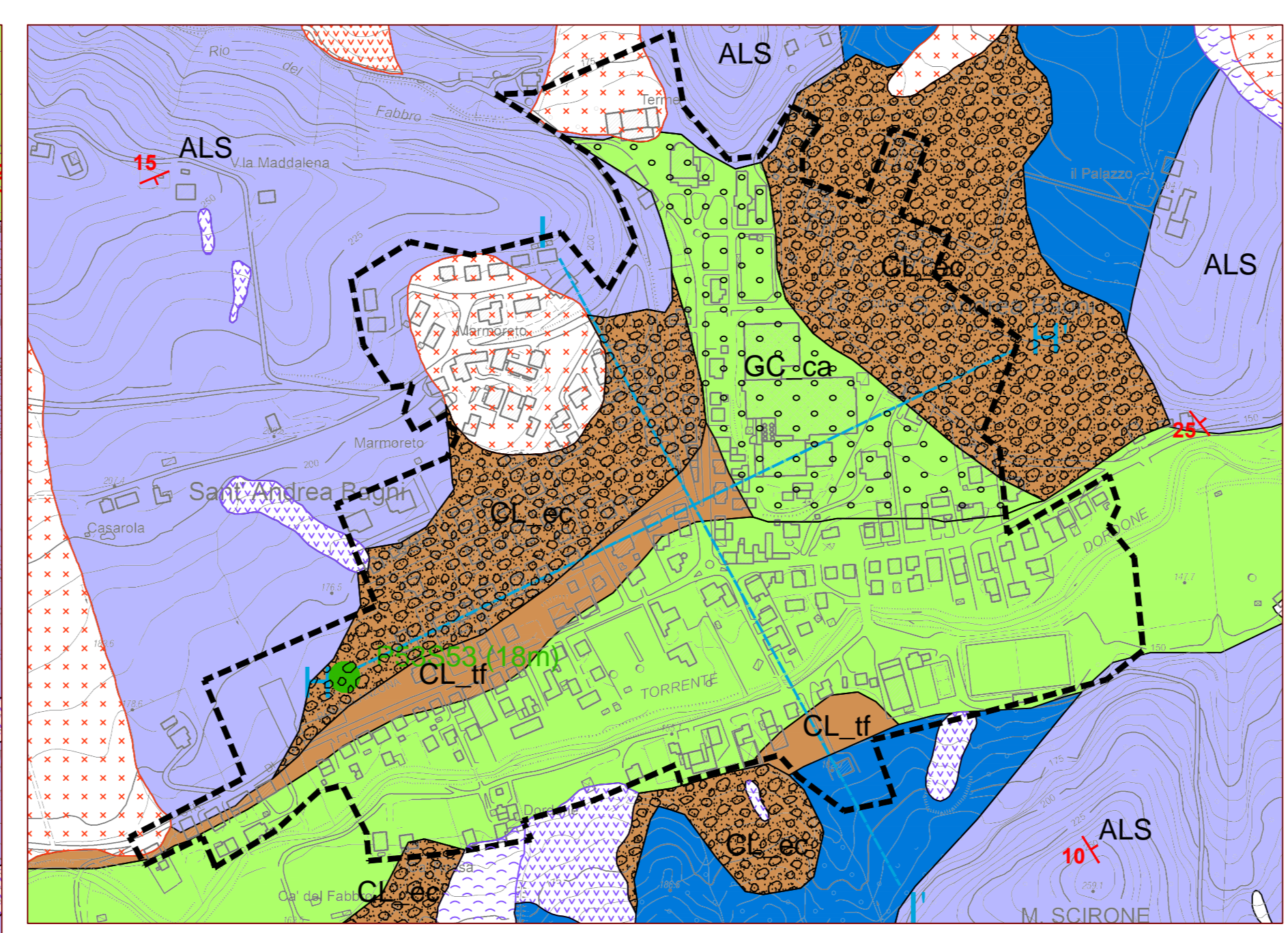
SCALA 1:100.000



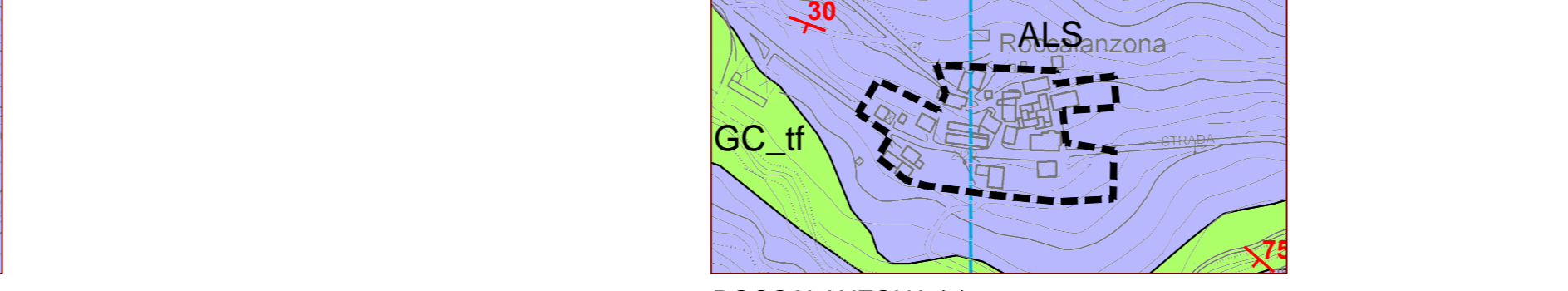
MEDESANO CAPOLUOGO (a)



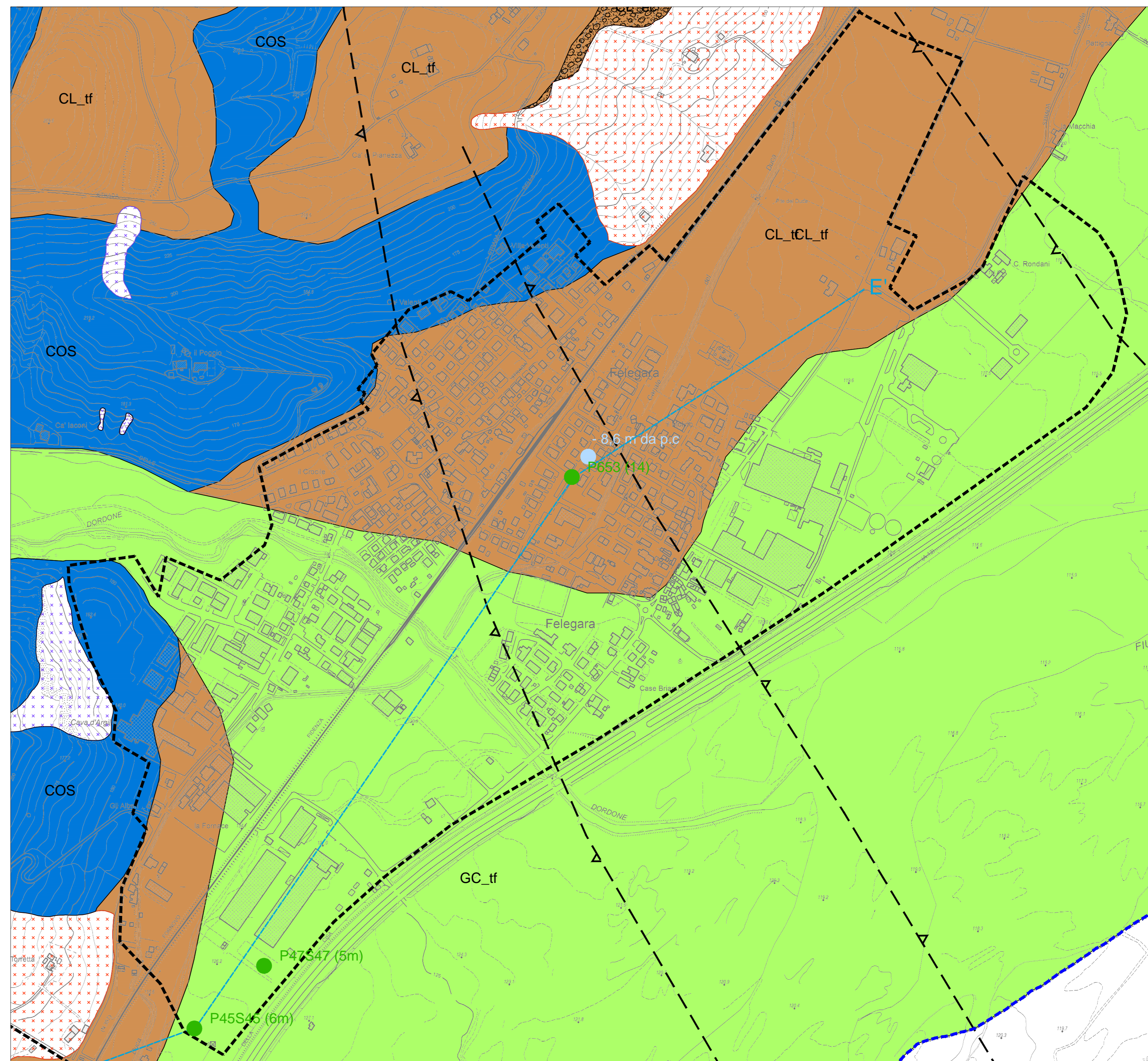
VARANO MARCHESI (f)



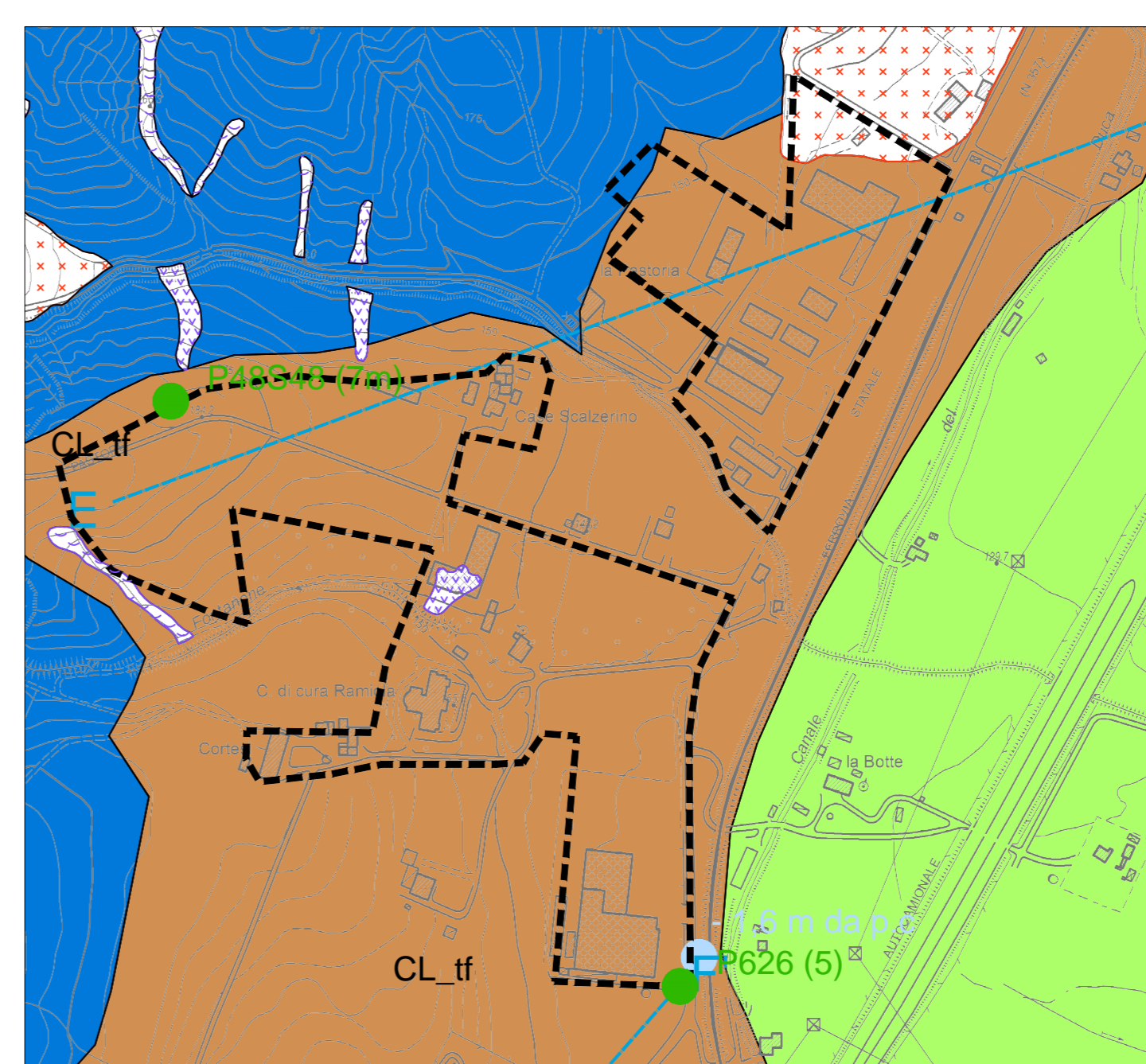
SANT'ANDREA BAGNI (e)



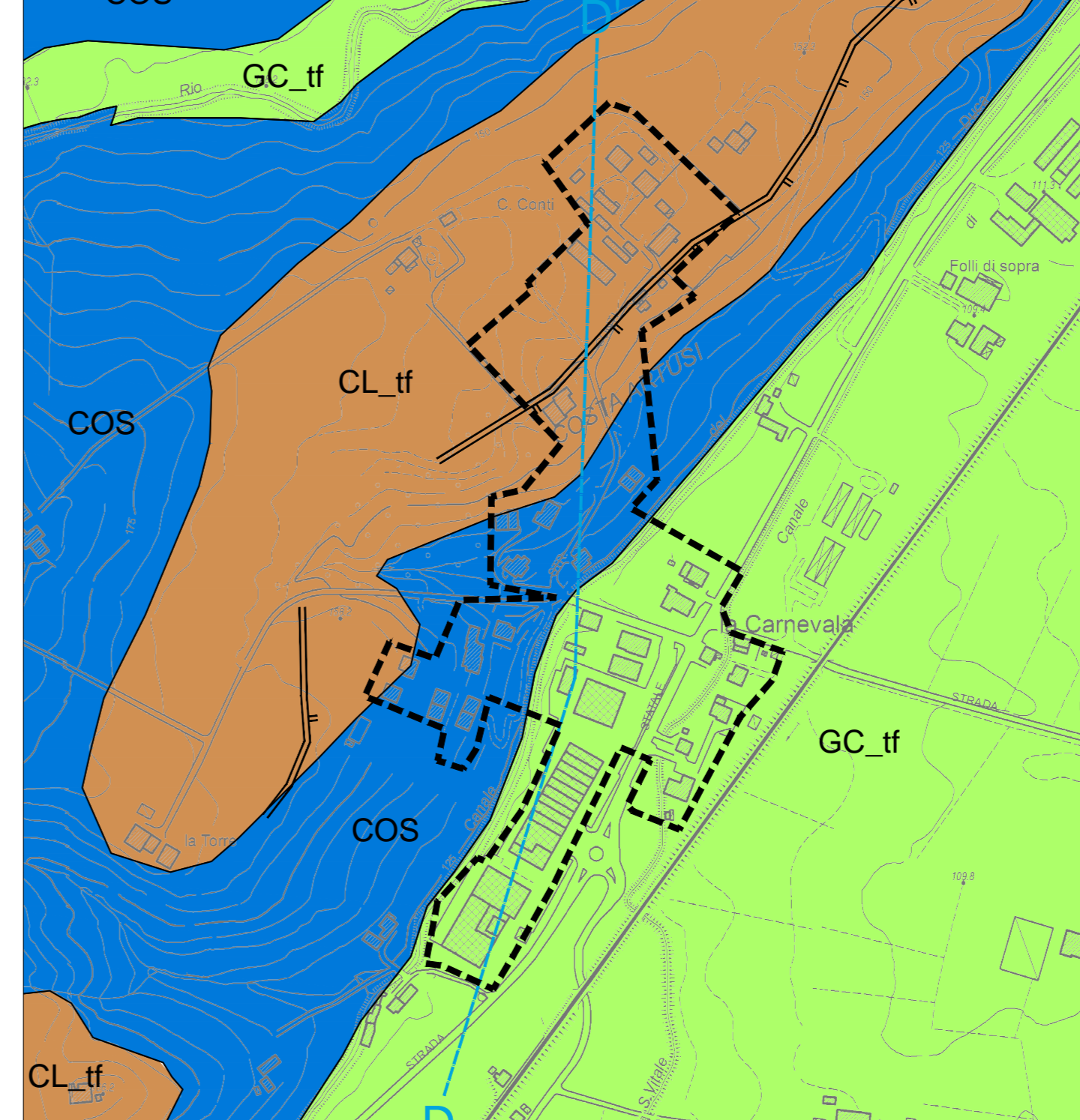
ROCCALANZONE (g)



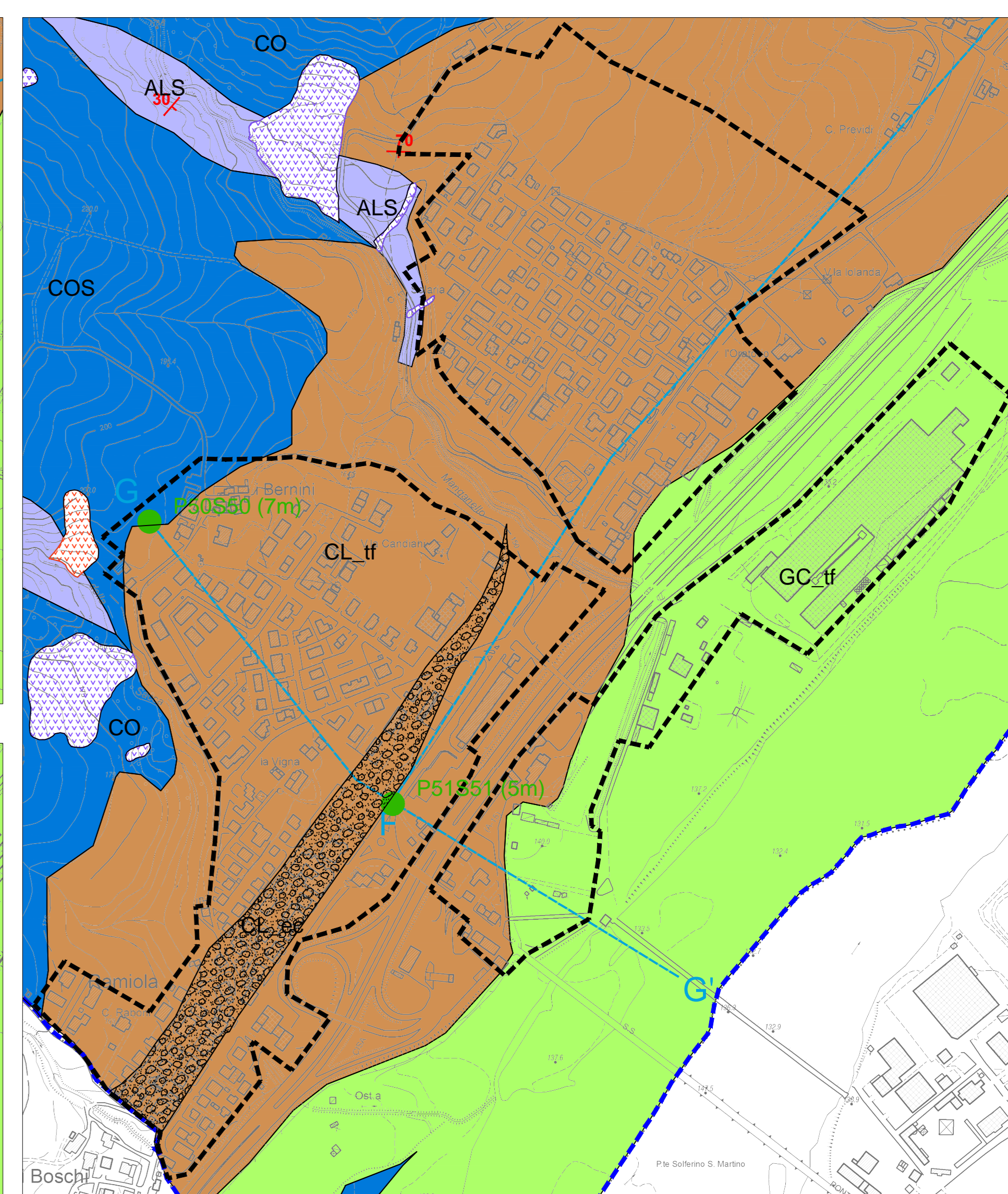
FELEGARA (b)



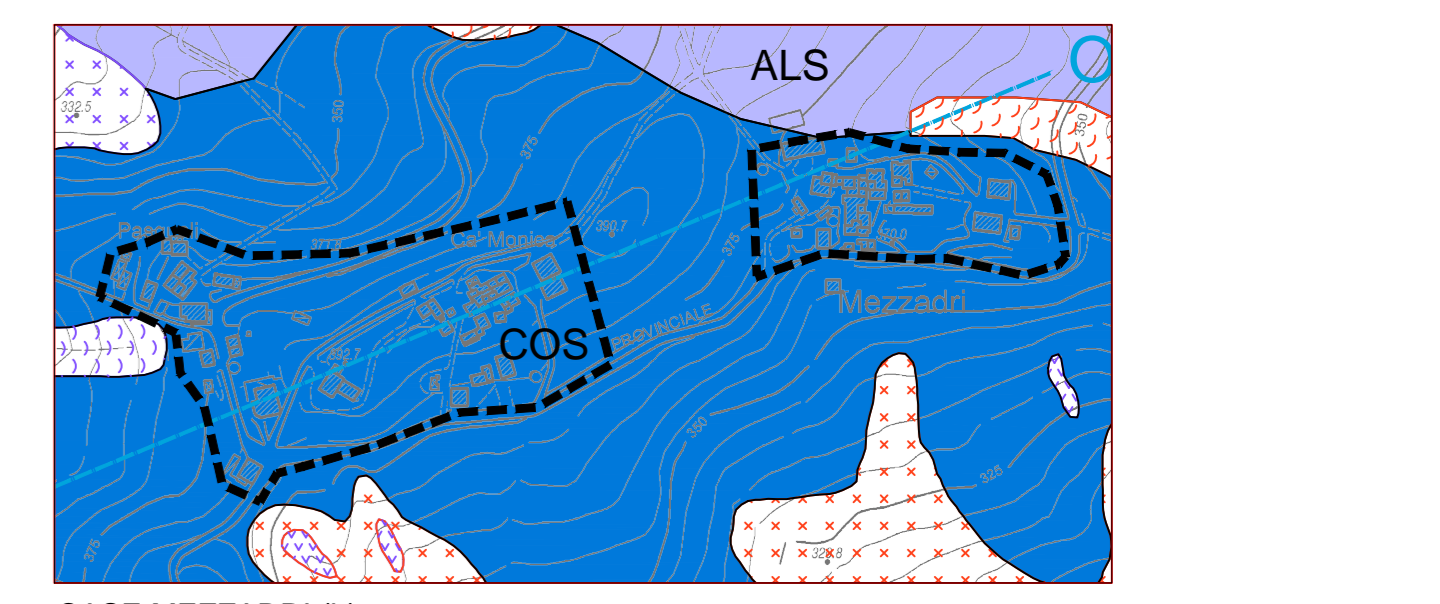
RAMIOLA (c1)



CARNEVALA (d)



RAMIOLA (c2)



CASE MEZZADRI (h)