

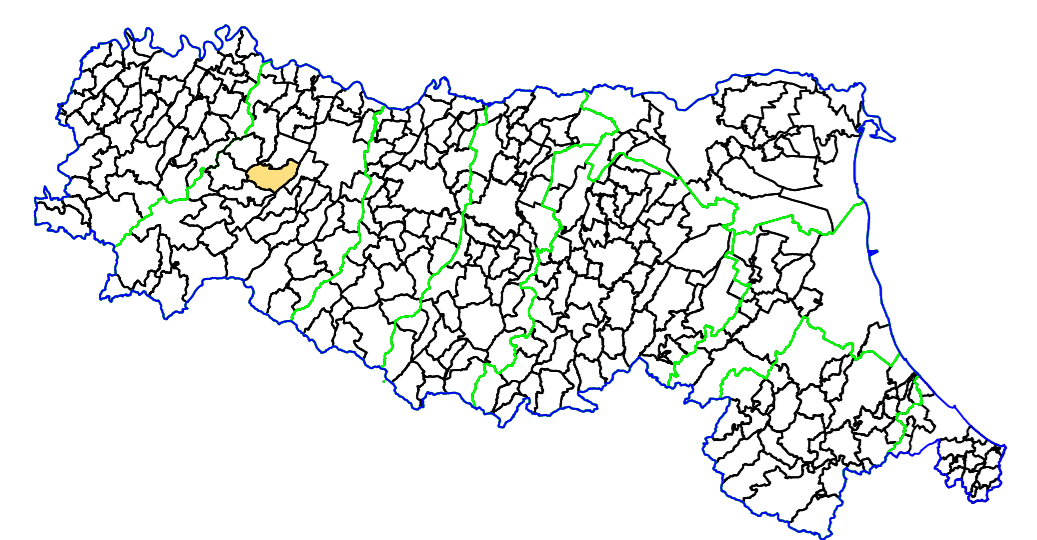
MICROZONAZIONE SISMICA

SEZIONI STRATIGRAFICHE
(AA' - BB' - CC' - DD' - EE' - FF')




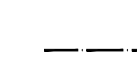
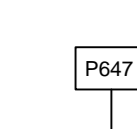


scala 1:5.000 - 1:500

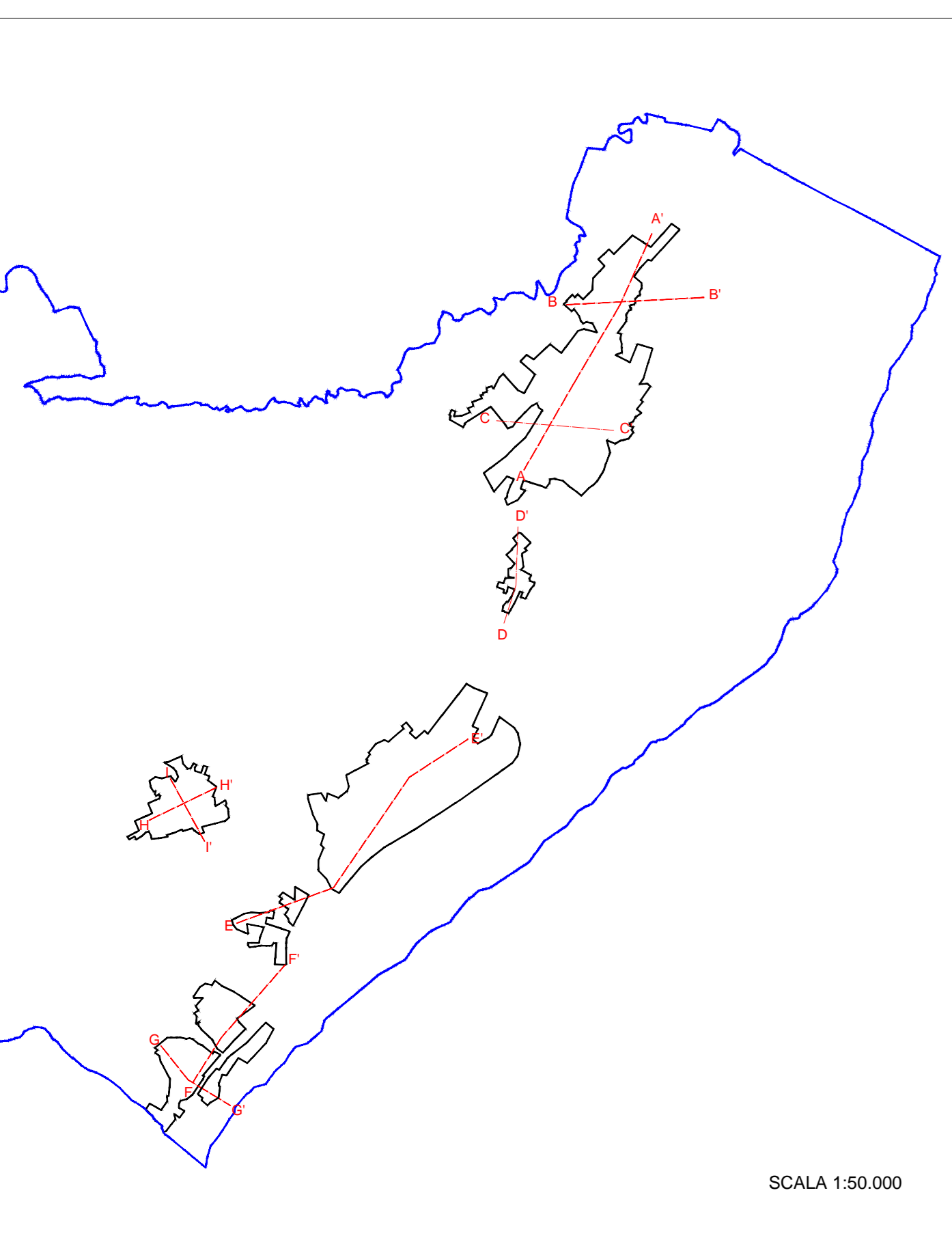
TAV. 03a

Regione Emilia-Romagna
Comune di Medesano



Regione	Soggetto realizzatore	Data
	 AMBITER S.p.A. Via Mazzini, 5/A - 41128 Parma (PR) Tel. 0521 942650 - Fax 0521 942651 e-mail: info@ambiter.it PEC: ambiter@pec.ambiter.it	maggio 2018

- LEGENDA**
-  Depositi prevalentemente argillosi e limosi
 -  Depositi prevalentemente ghiaiosi
 -  Substrato geologico
 -  Tetto del substrato geologico
 -  Profilo stratigrafico disponibile
 -  Prova penetrometrica statica CPT
 -  Indagine geofisica



SCALA 1:50.000

