

# MICROZONAZIONE SISMICA

## Carta di microzonazione sismica



FA ISO.1 - 0.5 s  
scala 1:5.000

Regione Emilia-Romagna  
Comune di Montecchiarugolo






Regione Emilia-Romagna	Soggetto realizzatore  Direzione tecnica Dott. Geol. Carlo Caleffi Dott. Geol. Francesco Cerutti Collaboratori Dott. Geol. Matteo Baisi Dott. Geol. Alessandro Ferrari Dott.ssa Giulia Mainardi	Data Marzo 2018
---------------------------	--	--------------------

**Legenda**

-  Confine comunale
-  Aree oggetto di microzonazione sismica

**Zone stabili suscettibili di amplificazioni locali**

-  FA ISO.1 - 1,1 - 1,2
-  FA ISO.1 - 1,5 - 1,6
-  FA ISO.1 - 1,7 - 1,8

