

# MICROZONAZIONE SISMICA

## Carta di microzonazione sismica

$FA_{0.5-1.0s}$








scala 1:5.000

Regione Emilia-Romagna  
Comune di Montecchiarugolo



Regione Emilia-Romagna	Soggetto realizzatore  EN GEO S.p.A. Direzione tecnica Dott. Geol. Carlo Caleffi Dott. Geol. Francesco Cerutti Collaboratori Dott. Geol. Matteo Baisi Dott. Geol. Alessandro Ferrari Dott.ssa Giulia Mainardi	Data Marzo 2018
---------------------------	--	--------------------

### Legenda

-  Confine comunale
  -  Aree oggetto di microzonazione sismica
- Zone stabili suscettibili di amplificazioni locali**
-   $FA_{0.5-1.0s} < 2.1 - 2.2$
  -   $FA_{0.5-1.0s} < 2.3 - 2.4$
  -   $FA_{0.5-1.0s} < 2.5 - 3.0$
  -   $FA_{0.5-1.0s} > 3.5$
  -   $> 3.5$

0 125 250 375 500 m

