

MICROZONAZIONE SISMICA

Carta di microzonazione sismica







FA IS 0,5 - 1,5 s
scala 1:5.000

Regione Emilia-Romagna
Comune di Montechiarugolo



Regione Emilia-Romagna	Soggetto realizzatore  Direzione tecnica Dott. Geol. Carlo Caleffi Dott. Geol. Francesco Cerutti Collaboratori Dott. Geol. Matteo Baisi Dott. Geol. Alessandro Ferrari Dott.ssa Giulia Mainardi	Data Marzo 2018
---------------------------	--	--------------------

Legenda

-  Confine comunale
 -  Aree oggetto di microzonazione sismica
- Zone stabili suscettibili di amplificazioni locali**
-  FA_{IS(0,5-1,5s)} 1,9 - 2,0
 -  FA_{IS(0,5-1,5s)} 2,1 - 2,2
 -  FA_{IS(0,5-1,5s)} 2,5 - 3,0
 -  FA_{IS(0,5-1,5s)} > 3,5

0 125 250 375 500 m

