

Attuazione dell'articolo 11 della legge 24 giugno 2009, n. 77

MICROZONAZIONE SISMICA

Carta delle indagini







Elaborato 1.b - Scala 1:5.000


Regione Emilia-Romagna
Comune di Neviano degli Arduini
Ambito A2 - Provazzano



Regione	Soggetto realizzatore	Data
Emilia Romagna	Dott. Geol. Massimiliano Trauzzi	Maggio 2013

Legenda

-  Sondaggio a carotaggio continuo
-  Sondaggio a carotaggio continuo che intercetta il substrato
-  Prova penetrometrica statica con punta meccanica (CPT)
-  Trincea o pozzetto esplorativo
-  Stazione microtremore a stazione singola
-  Profilo sismico a rifrazione

 Area oggetto di studio

0 100 200 400 m

