

Attuazione dell'articolo 11 della legge 24 giugno 2009, n. 77

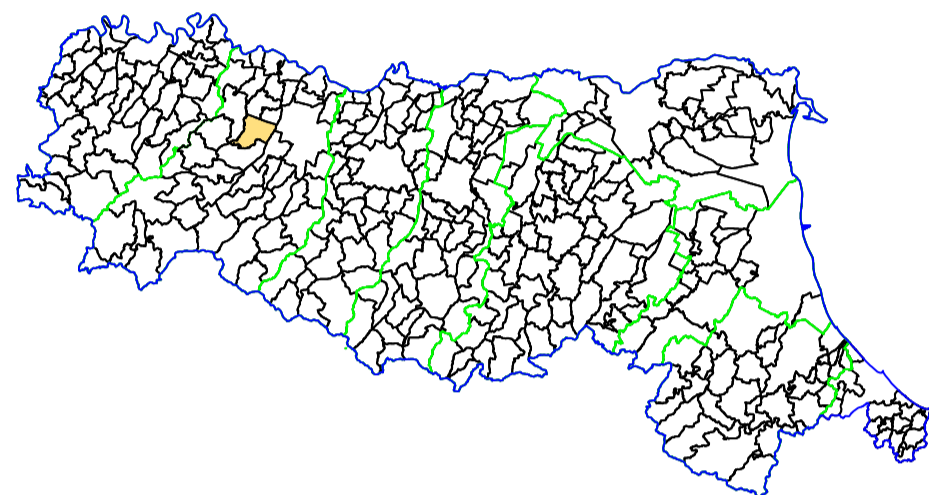
# MICROZONAZIONE SISMICA

SEZIONI STRATIGRAFICHE  
(AA' - BB' - CC' - DD' EE' - FF' - GG')


scala X= 1 :10.000 - Y=1:1.000

TAV. 3A





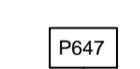

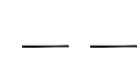
Regione Emilia-Romagna  
Comune di Noceto



<p>Regione</p>	<p>Soggetto realizzatore</p> <p><b>AMBITER</b> s.r.l. società di ingegneria ambientale</p> <p>Via Nicolodi, S/A - 43126 Parma (PR) Tel: 0521-942630 - Fax: 0521-942456 e-mail: info@ambiter.it PEC: ambiter@pec.ambiter.it</p>	<p>Data</p> <p>luglio 2017</p>
----------------	--	--------------------------------



## LEGENDA

-  Depositi prevalentemente argillosi e limosi
-  Depositi prevalentemente sabbiosi
-  Depositi prevalentemente ghiaiosi
-  Depositi prevalentemente argilloso marnosi (substrato geologico)
-  Profilo stratigrafico statica disponibile
-  Prova penetrometrica CPT
-  Tetto del substrato geologico desunto dalle sezioni geologiche della regione Emilia Romagna

