



MICROZONAZIONE SISMICA

Carta delle Indagini








scala 1:10.000
Tavola 6

Regione Emilia Romagna
Comune di Parma



Regione 	Università di Parma Dipartimento di Fisica e Scienze della Terra Responsabile Scientifico e Progettista Dr. Roberto Francese Comune di Parma Settore Lavori Pubblici e Patrimonio S.O. Sismica-Energetica	Data 20 dicembre 2016
--	---	--------------------------

Legenda

-  Confine comunale
 - Indagini preesistenti**
 -  CPT - Prova penetrometrica statica con punta meccanica
 -  CPTU - Prova penetrometrica statica con piezometro
 -  PA - Pozzo per acqua
 -  S - Sondaggio a carotaggio continuo
 - Indagini realizzate ex-novo**
 -  HVSr - Stazione microtremore a stazione singola
 -  REM - Prova RefractionMicrotremors
- 0 0,25 0,5 1 km

