

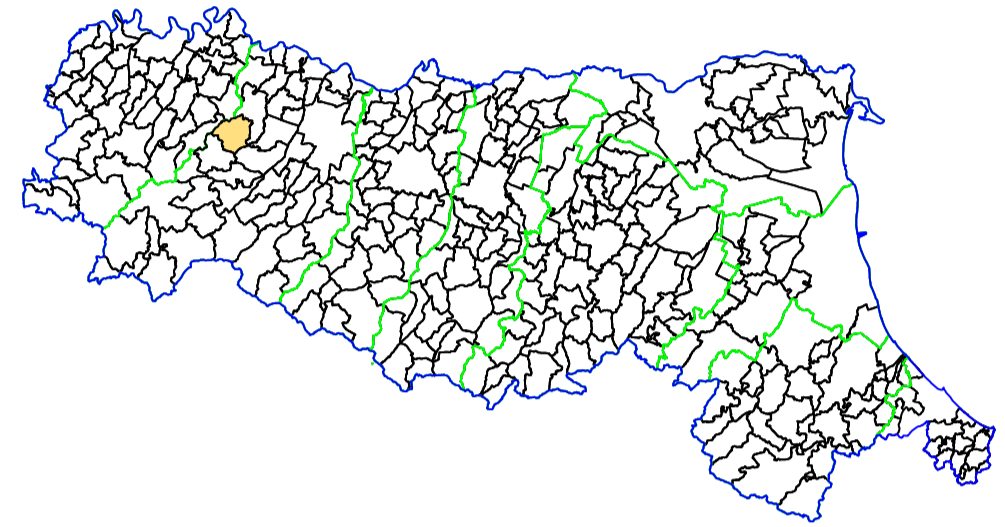
Attuazione dell'articolo 11 della legge 24 giugno 2009, n. 77

# MICROZONAZIONE SISMICA

## 3.2 – Sezioni geologiche

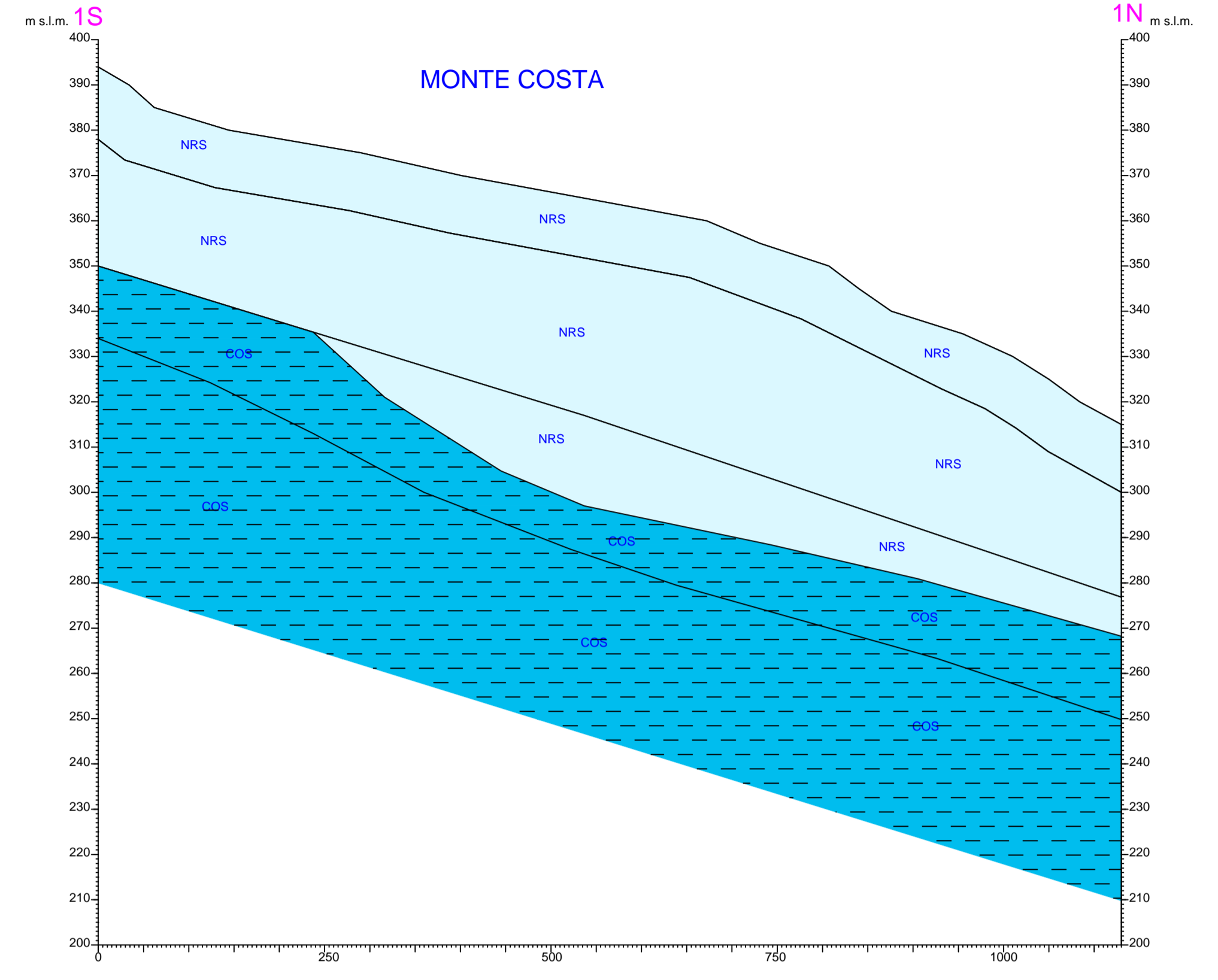
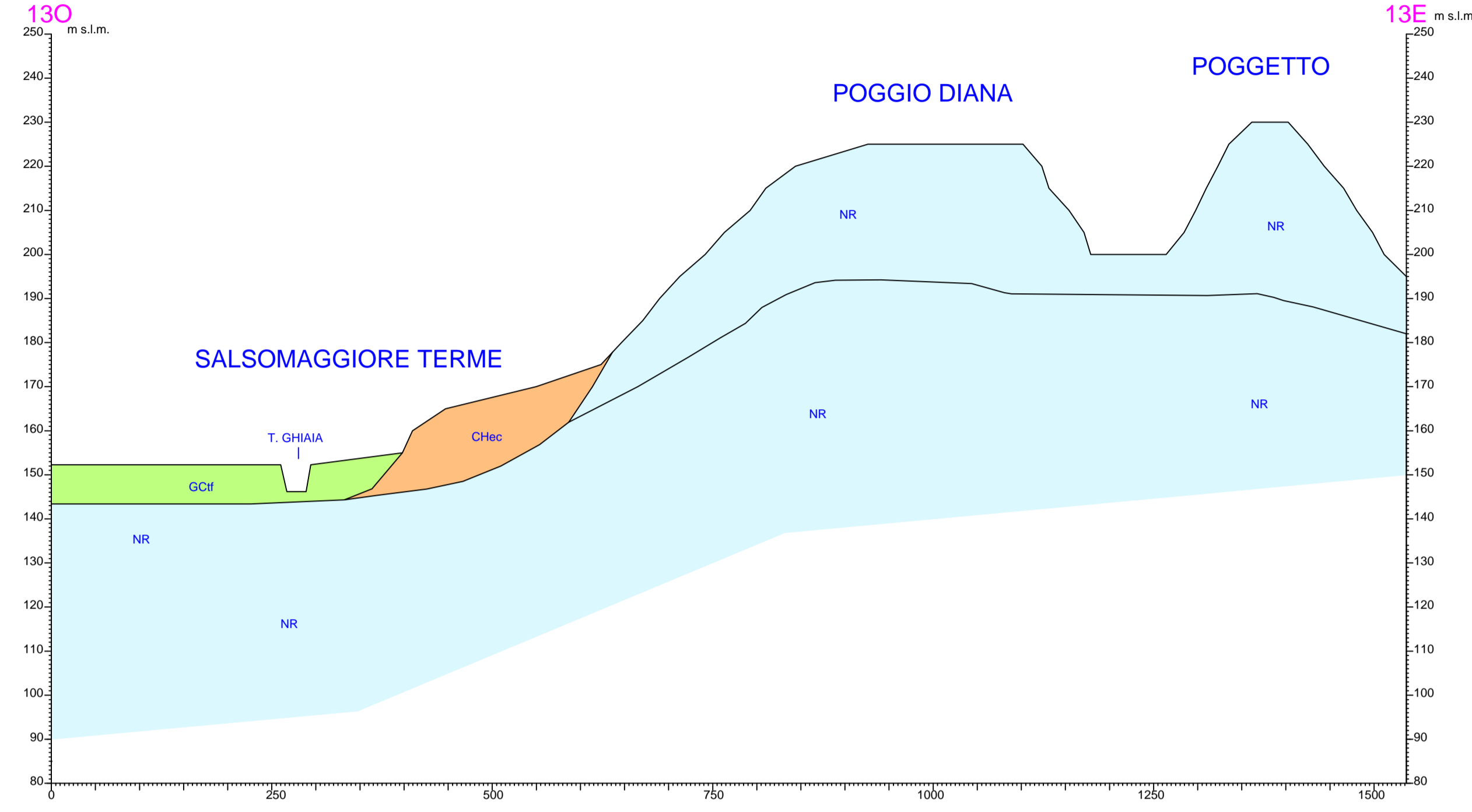
scala – varie

Regione Emilia-Romagna  
Comune di Salsomaggiore Terme



<p>Soggetto realizzatore Dott. Geol. Giorgio Neri Dott. Geol. Marco Rogna</p>	<p>Soggetto realizzatore Dott. Geol. Andrea Bricoli</p>	<p>Data luglio 2017</p>
<p><b>AMBITER S.r.l.</b> società di ingegneria ambientale</p> <p>Via Nicolodi, 5/A - 43126 Parma (PR) Tel. 0521-942630 - Fax: 0521-942436 e-mail: info@ambiter.it PEC: ambiter@pec.ambiter.eu Registro delle imprese di Parma - REA 180944 Cap. Soc. 26.000 euro i.v. C. F. e P. IVA: 01826860346</p>	<p><b>STUDIO GEOLOGICO DOTT. ANDREA BRICOLI</b></p> <p>Via Fratelli Bandiera, 15 43125 Parma (PR) Tel./Fax: 0521-985119 e-mail: bricoliana@alice.it</p>	

	Faglia
	Frana attiva (non definita)
	Frana quiescente (non definita)



	GM	Ghiaie limose, miscela di ghiaia, sabbia e limo
	GC	Ghiaie argillose, miscela di ghiaia, sabbia e argilla
	If	Terrazzo fluviale
	cz	Conoide di deiezione
	CL	Argille inorganiche di media-bassa plasticità, argille ghiaiose o sabbiose, argille limose, argille magre
	CH	Argille inorganiche di alta plasticità, argille grasse
	ec	Eluvicoluvi
	GR	Granulare cementato Terreni poco cementati e rocce tenere appartenenti al Dominio Padano-Adriatico. Affiorano le seguenti unità: Sintema di Costamezzana, Sintema del T. Strone, Formazione a Colombacci
	COS	Coesivo sovraconsolidato, stratificato Rocce tenere stratificate prevalentemente pelliche e siltitiche: Argille Varicolori, Formazione Gessoso Solfifera, Formazione del T. Ghiaia, Formazione di Case Gallo, Formazione di Rio della Canala, Flysch di M. Sporno - Membro di Calestano - Membro di Rio Brugnara, Complesso di Case Boscaini, Marne del Termina, Formazione di Contignaco, Marne di Antognola, Marne di M. Piano
	NR	Substrato geologico non rigido Zone superficiali affioranti di rocce tenere stratificate prevalentemente pelliche e siltitiche: Sintema di Costamezzana, Sintema del T. Strone, Formazione a Colombacci, Argille Varicolori, Formazione Gessoso Solfifera, Formazione del T. Ghiaia, Formazione di Case Gallo, Formazione di Rio della Canala, Flysch di M. Sporno - Membro di Calestano - Membro di Rio Brugnara, Complesso di Case Boscaini, Marne del Termina, Formazione di Contignaco, Marne di Antognola, Marne di M. Piano
	NRS	Substrato geologico non rigido, stratificato Zone superficiali affioranti di rocce dure stratificate prevalentemente calcaree ed arenacee. Arenarie di Scabiazza, Formazione di Ranzano, Formazione di Rio Gisolo, Flysch di M. Cassio, Formazione di Ponte Grosso, Formazione di Rio della Canala, Flysch di M. Sporno - Membro di Ammorano

