







MICROZONAZIONE SISMICA

Carta di microzonazione sismica

$FH_{SI} 0.1 - 0.5 s$
 scala 1:5.000
 Regione Emilia-Romagna
 Comune di Soragna



Regione Emilia-Romagna	Soggetto realizzatore  Direzione tecnica Dott. Geol. Carlo Caleffi Dott. Geol. Francesco Cerutti Collaboratori Dott. Geol. Matteo Baisi Dott.ssa Geol. Melinda Raimondo Dott. Lorenzo Dalle Luche	Data Ottobre 2022 <h1>MS3</h1>
---------------------------	--	--

- Legenda**
-  Confine comunale
 -  Aree oggetto di Microzonazione sismica
- Zone stabili suscettibili di amplificazioni locali**
-  $FH-SI 0.1-0.5 s = 1.7 - 1.8$
 -  $FH-SI 0.1-0.5 s = 1.9 - 2.0$
 -  $FH-SI 0.1-0.5 s = 2.3 - 2.4$
- Verticale di verifica alla liquefazione e relativo valore di IL**
-  $IL = -2$

