

MICROZONAZIONE SISMICA

Carta di microzonazione sismica

FA0711 ($0,7s < T < 1,1s$)





Tav. 3 di 5
scala 1:5.000

Regione Emilia-Romagna
Comune di Terenzo



<p>Regione</p> 	<p>Soggetto Realizzatore</p> <p>Dott. Geol. Fabio Francesco Picinotti Via Silvio Pellico, 4 43125 Parma (PR)</p>	<p>Data</p> <p>Agosto 2022</p>
		MS3

Legenda

-  Confine Comunale
-  Area oggetto di microzonazione sismica di II livello*
- *Aree non tematizzate poiché il valore di FA0711 non è stato definito nel precedente studio di MZ di II livello
-  Area oggetto di microzonazione sismica di III livello
- Zone suscettibili di instabilità (livello 3)
-  Z_{s3} Zone suscettibili per instabilità di versante FA0711 ($0,7s < T < 1,1s$) Spostamenti stimati: 20 cm - FRT - 49 cm

0 5.000 metri

