









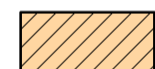
**Legenda**



**Zone stabili suscettibili di amplificazioni locali**


I valori dei Fattori di Amplificazione sono stati ricavati dalle tabelle allegate alla DCR n. 2193/2015 della Regione Emilia-Romagna

-  FA P.G.A. = 1,3 - 1,4
-  FA P.G.A. = 1,5 - 1,6
-  FA P.G.A. = 1,7 - 1,8
-  FA P.G.A. = 1,9 - 2,0
-  FA P.G.A. = 2,1 - 2,2
-  FA P.G.A. = 2,3 - 2,4
-  FA P.G.A. = 2,5 - 3,0

**Zone di attenzione per instabilità (Livello 2)**

-  ZAFR - Zona di attenzione per instabilità di versante - Zona 10
-  ZAFR - Zona di attenzione per instabilità di versante - Zona 11

-  Confine comunale
-  Aree oggetto di microzonazione



Attuazione dell'articolo 11 della legge 24 giugno 2009, n.77

**MICROZONAZIONE SISMICA**  
**Carta di microzonazione sismica**  
**FA P.G.A.**  
 scala 1:10.000

**Regione Emilia-Romagna**  
**Comune di Traversetolo**



Regione	Soggetto realizzatore	Data
Emilia-Romagna	Dott. Geol. Stefano Castagnetti	Aprile 2016