PROTEZIONE CIVILE
Presidenza del Consiglio dei Ministri
Dipartimento della Protezione Civile

Regione Emilia-Romagna

CONFERENZA DELLE REGIONI E DELLE PROVINCE AUTONOME

Attuazione dell'articolo 11 della legge 24 giugno 2009, n. 77

# MICROZONAZIONE SISMICA

## Carta di microzonazione sismica

## $FA_{IS\ 0,5\ -\ 1,0\ s}$

scala 1:5.000

### Regione Emilia - Romagna

### Comune di Polesine Zibello

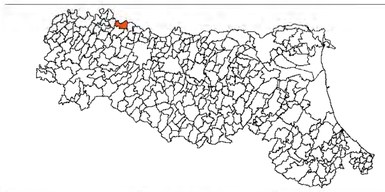

| Regione | Soggetto realizzatore | Data |
|---|---|---|
| Emilia Romagna | Raggruppamento temporaneo di professionisti<br>Mandataria<br>ENGEO srl<br>Direzione Tecnica<br>Dott. Geol. Carlo Calfiero, Dott. Geol. Francesco Carotti<br>Collaboratori<br>Dott. Geol. Marco Baldi, Dott. Geol. Domenico Bianco<br>Dott. Geol. Stefano Castagnetti e<br>Dott. Geol. Massimiliano Tiravati<br>Mandanti<br>Dott. Geol. Gian Marco Venesiani | Aprile 2018 |

## Legenda

Area oggetto di studio

Confine comunale

### Zone di attenzione per instabilità (Livello 2)

$Z5_{03}$ - Zona di attenzione per liquefazioni
$FA_{IS\ 0,5-1,0\ s}$ = 2,3 - 2,4

$Z5_{03}$ - Zona di attenzione per liquefazioni
$FA_{IS\ 0,5-1,0\ s}$ = 2,5 - 3,0

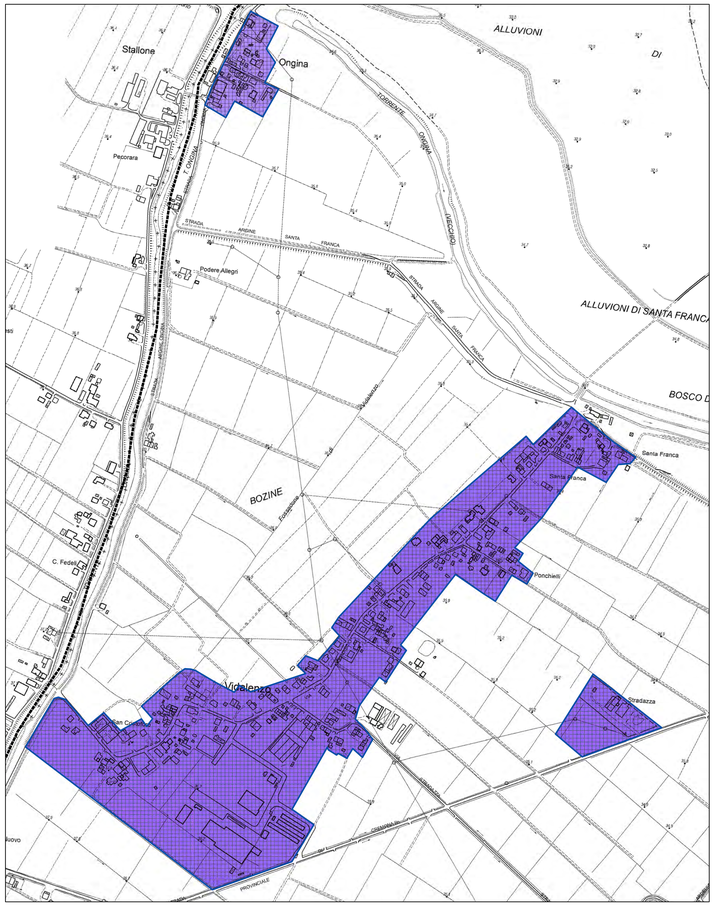


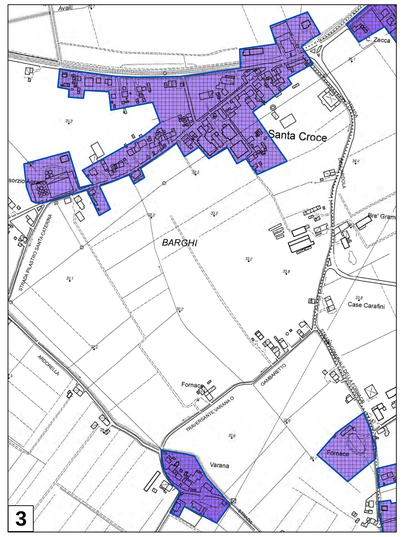

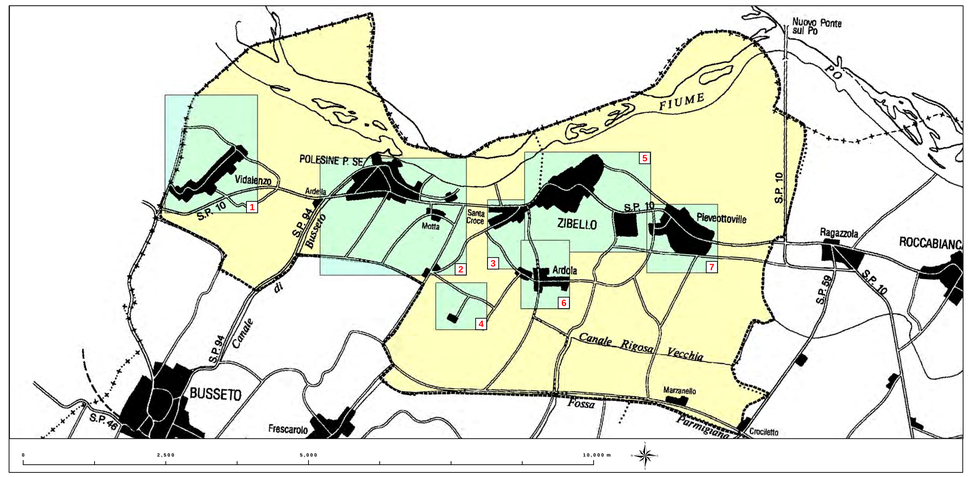


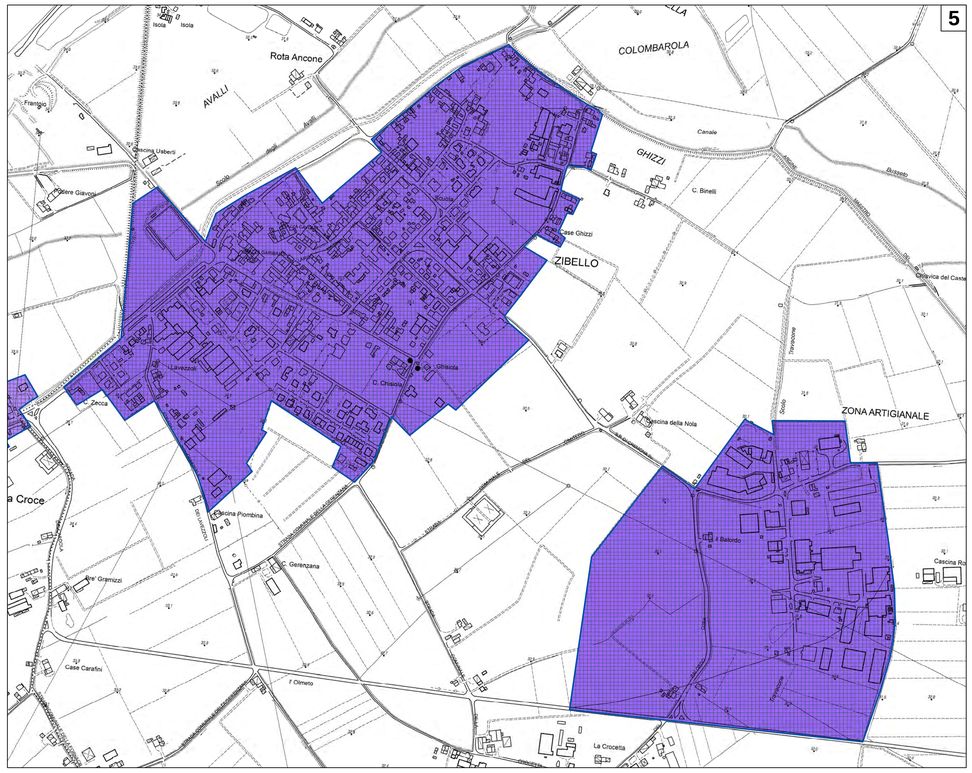

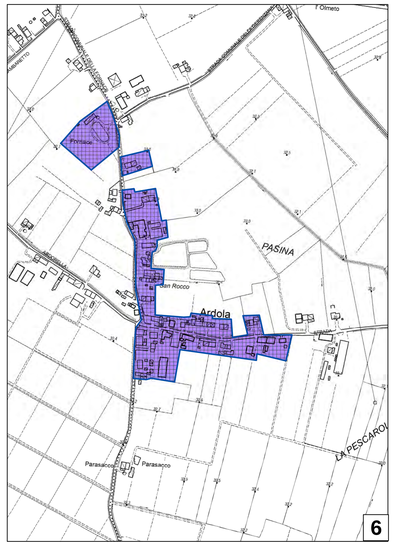


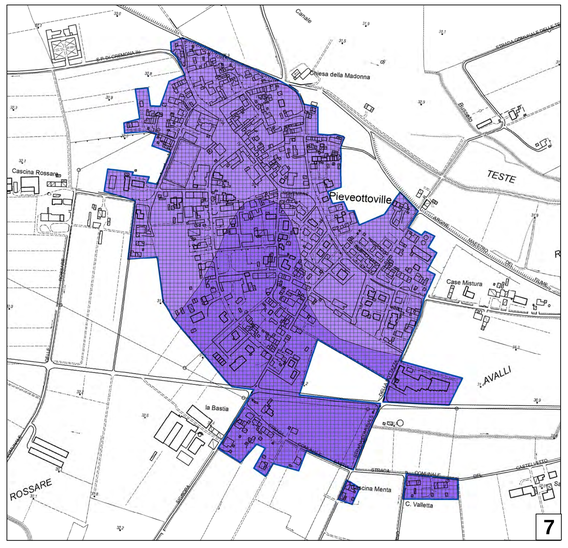


0 100 200 400 m