PROTEZIONE CIVILE
Presidenza del Consiglio dei Ministri
Dipartimento della Protezione Civile

Regione Emilia Romagna

CONFERENZA DELLE REGIONI E DELLE PROVINCE AUTONOME

Attuazione dell'articolo 11 della legge 24 giugno 2009, n. 77

MICROZONAZIONE SISMICA
Carta delle velocità delle onde di taglio S

scala 1:5.000

Regione Emilia-Romagna

Comune di Polesine Zibello

Regione	Soggetto realizzatore	Data
Emilia-Romagna	EN GEO S.r.l. www.engeo.it Direzione tecnica Dott. Geol. Carlo Caleffi Dott. Geol. Francesco Cerutti Collaboratori Dott. Geol. Matteo Baisi Dott. Geol. Alessandro Ferrari Dott.ssa Ing. Giulia Mainardi Dott.ssa Geol. Alessandra Cantoni Dott. Andrea Conti	Aprile 2020

Legenda

Area oggetto di studio

Confine comunale

Stazione microtremore a stazione singola

Prova penetrometrica con cono sismico

MW MASW

450 VS30 Velocità Vs (m/s) delle onde di taglio S nei primi 30 m di terreno

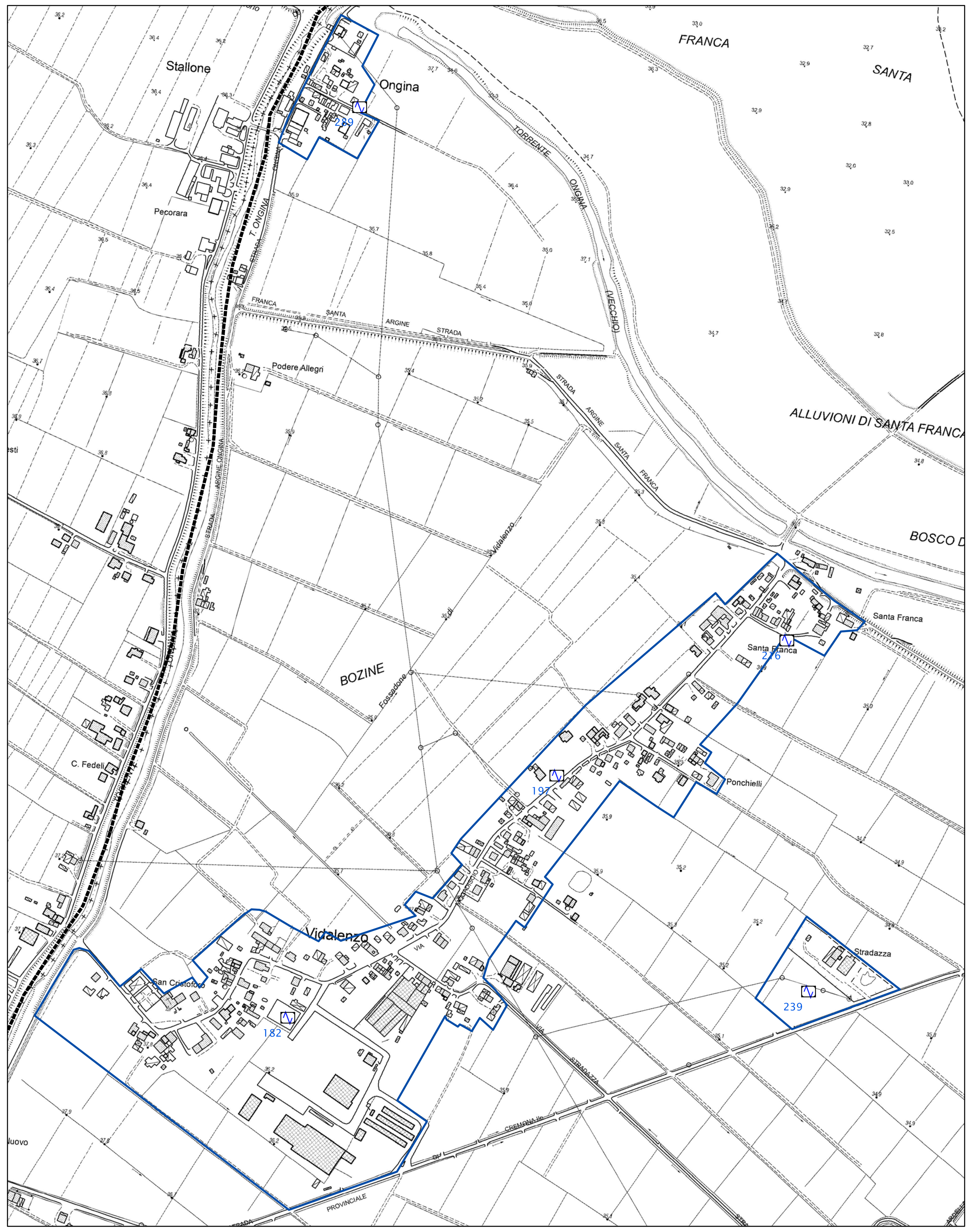

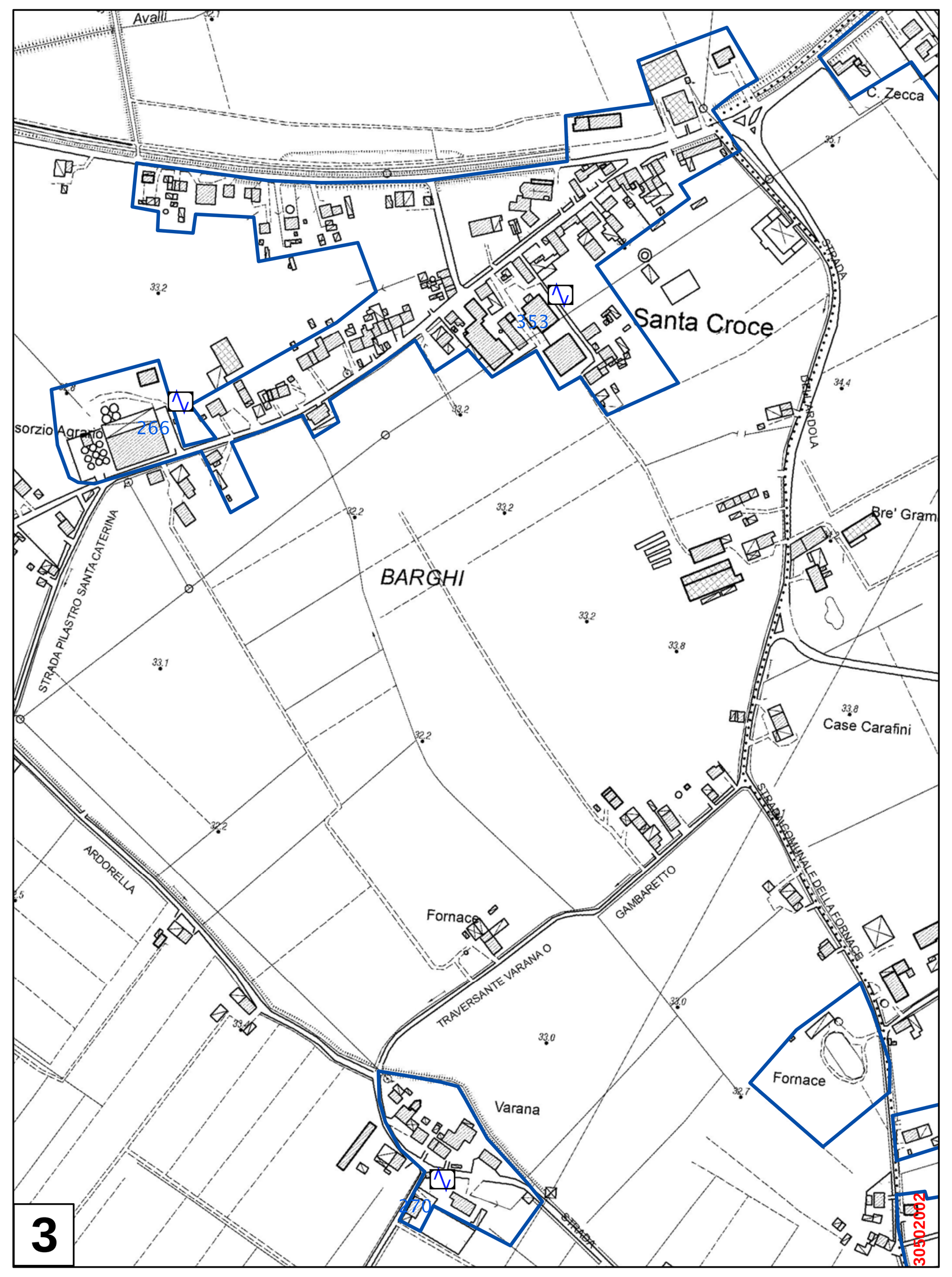

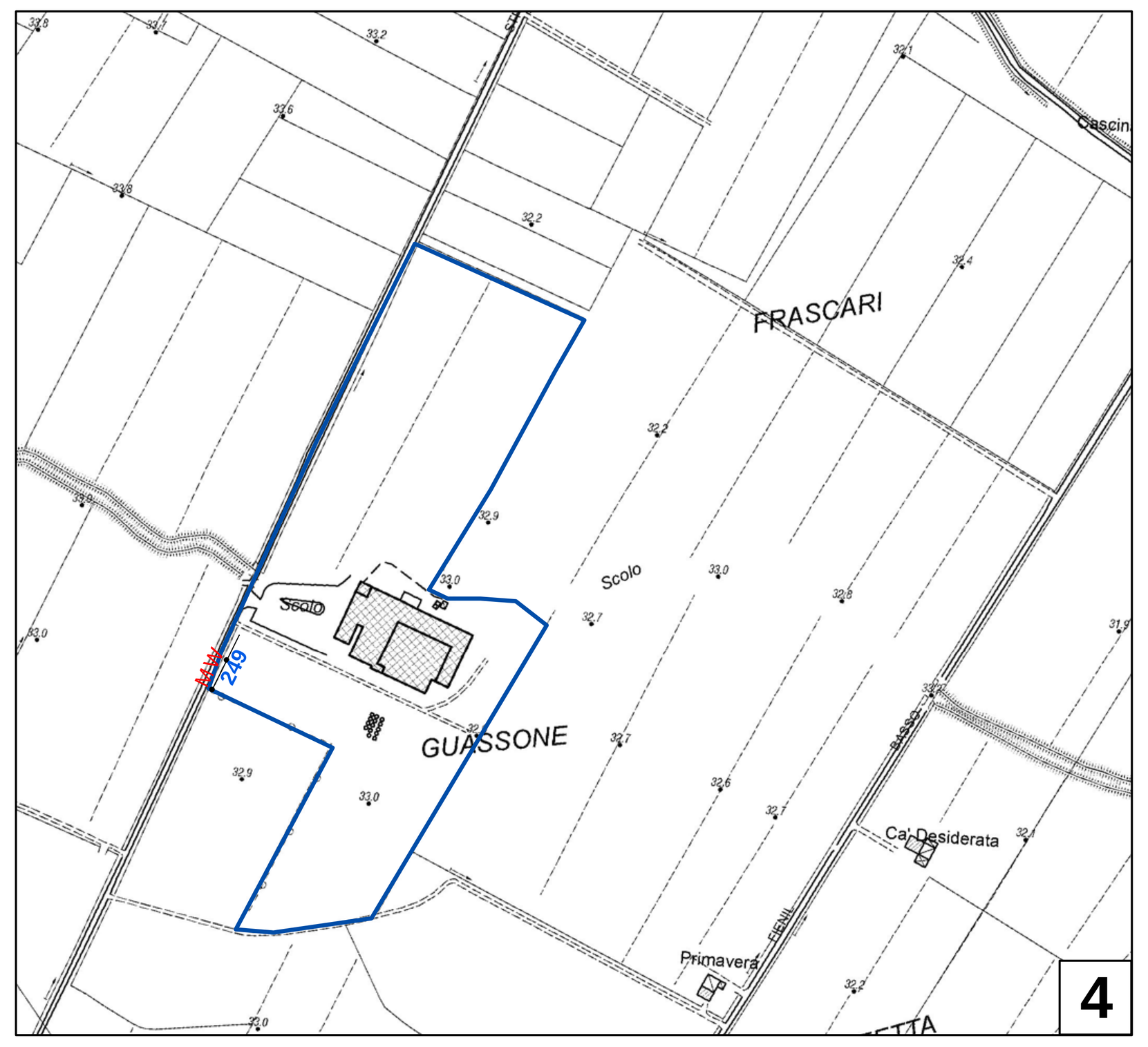

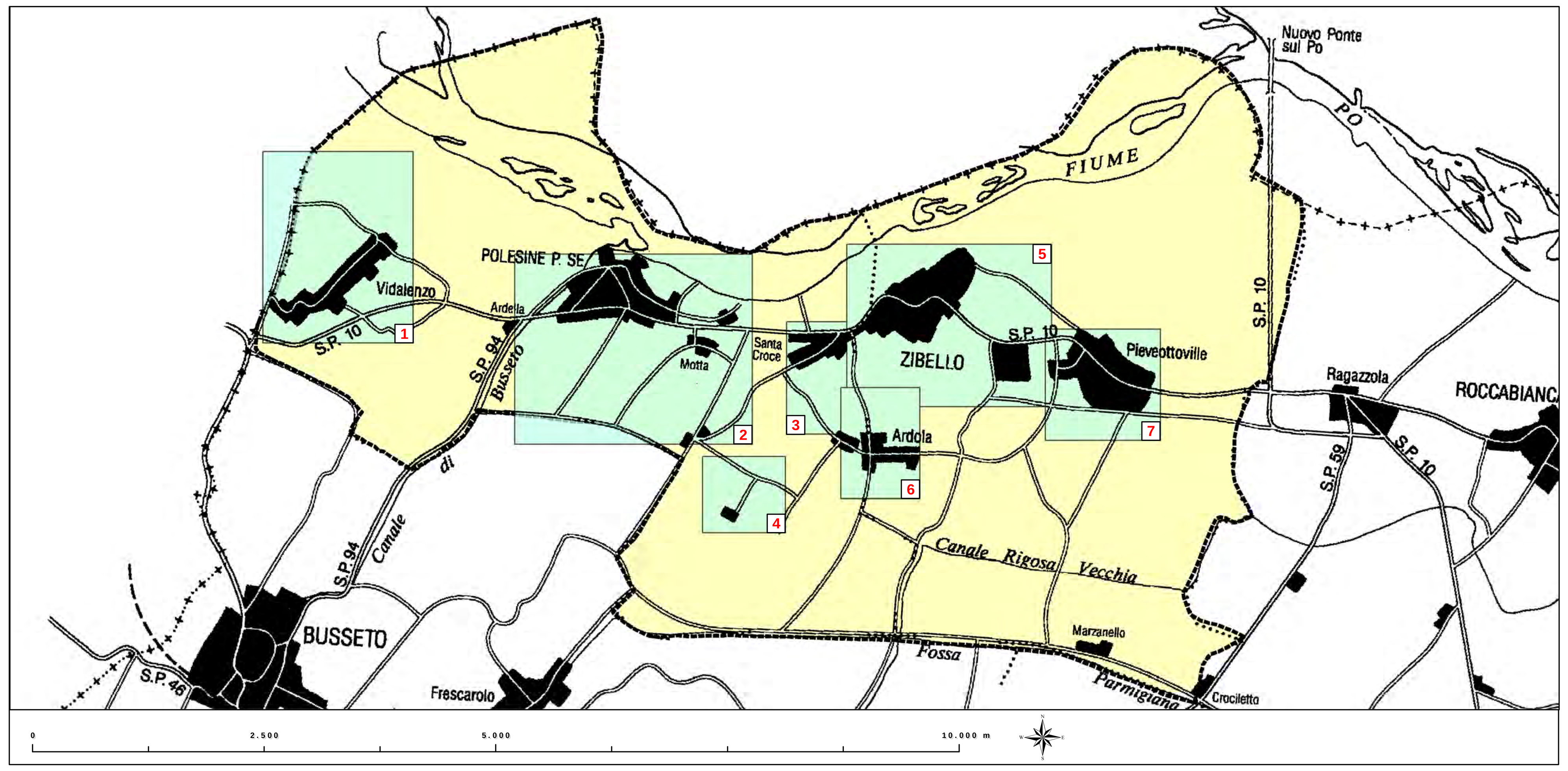

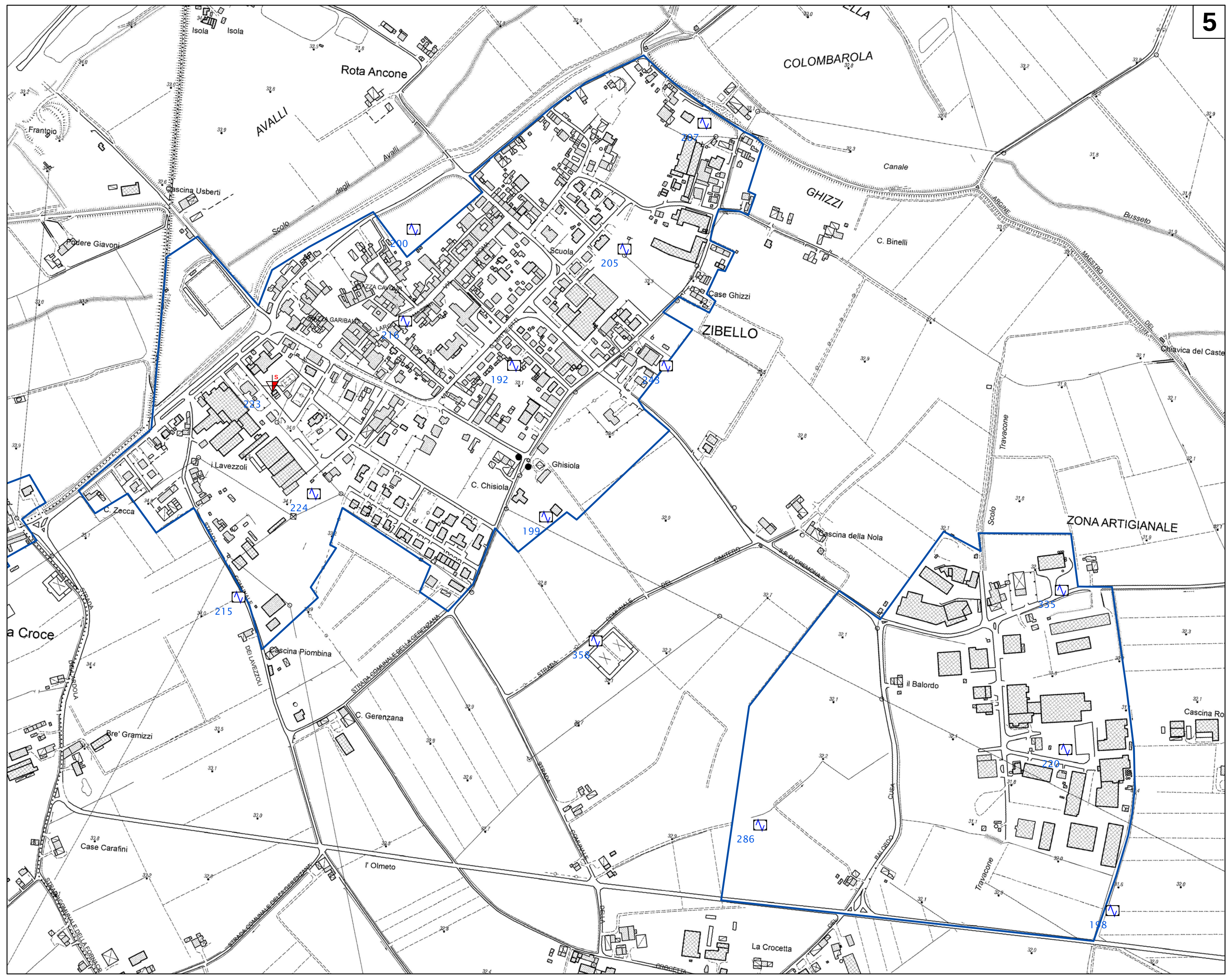

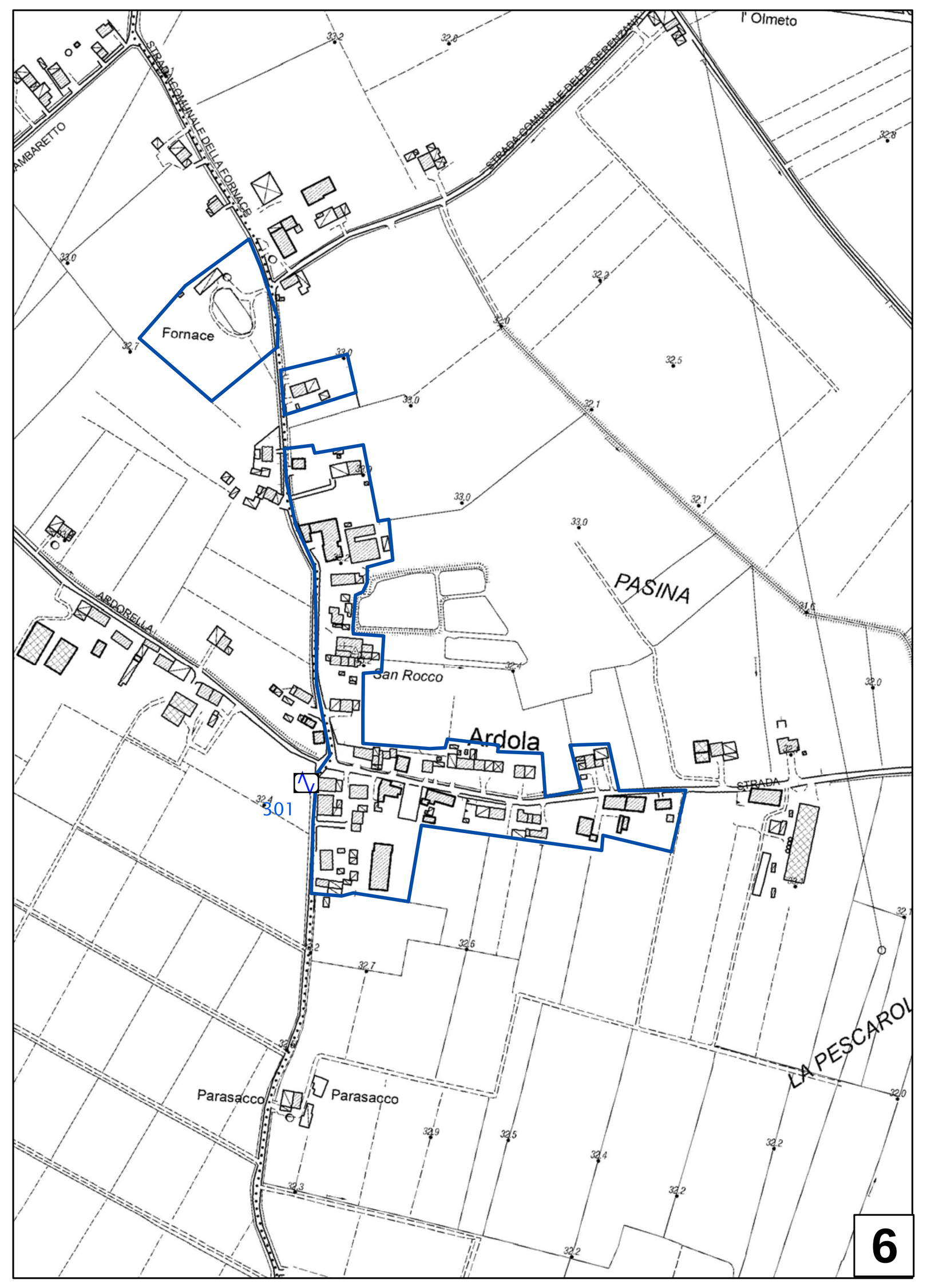

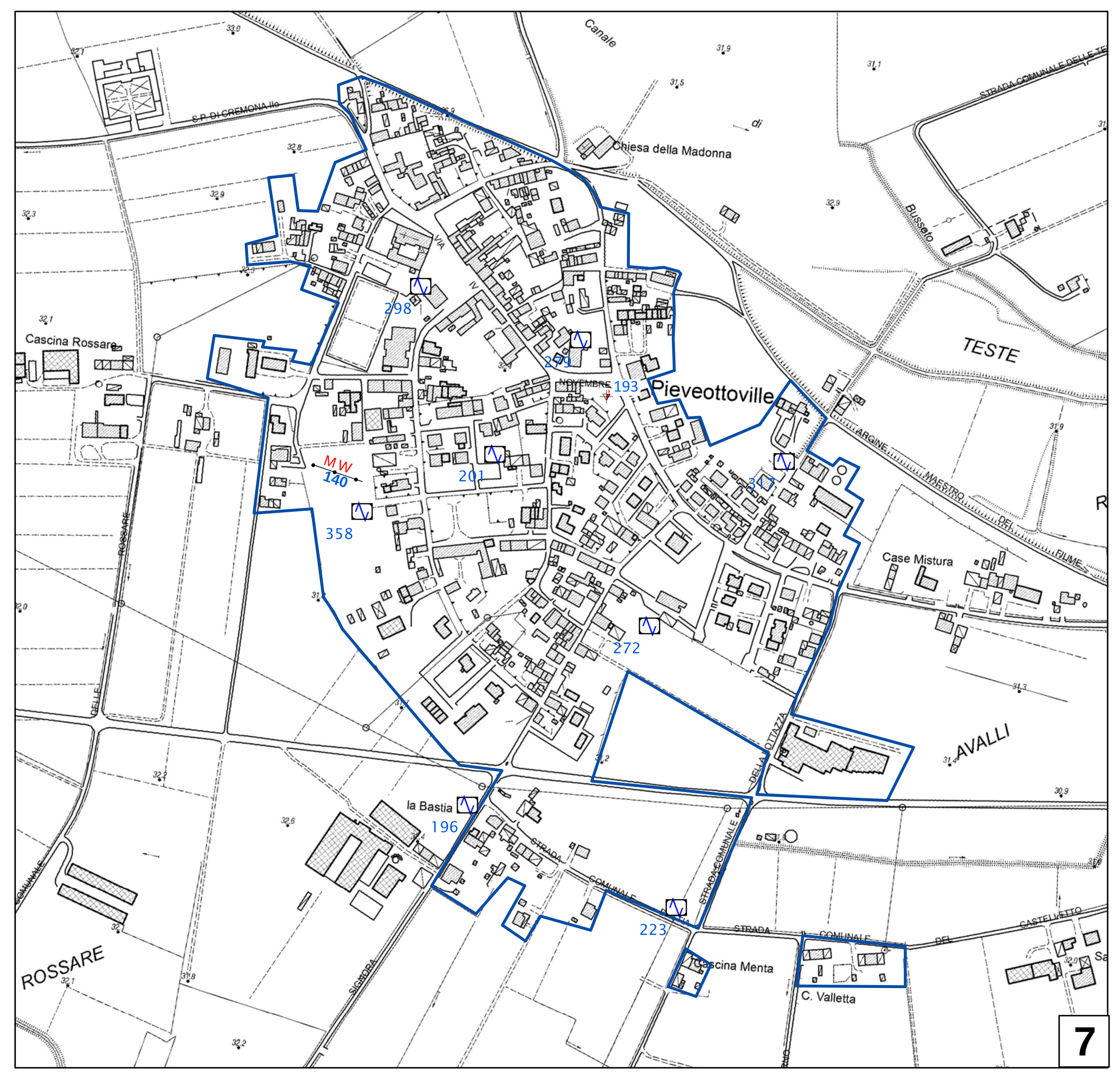

0 100 200 400 m