

# MICROZONAZIONE SISMICA

## Carta di microzonazione sismica






Hsm 0,7-1,1 s  
scala 1:5.000

Regione Emilia-Romagna  
Comune di Polesine Zibello



Regione Emilia-Romagna	Soggetto realizzatore  ENGEOS s.p.a. Direzione tecnica Dott. Geol. Carlo Caleffi Dott. Geol. Francesco Cerutti Collaboratori Dott. Geol. Matteo Baisi Dott. Geol. Alessandro Ferrari Dott.ssa Ing. Giulia Mainardi Dott.ssa Geol. Alessandra Cantoni Dott. Andrea Conti	Data Aprile 2020
---------------------------	---	---------------------

### Legenda

-  Confine comunale
-  Area oggetto di microzonazione sismica
- Zone stabili suscettibili di amplificazione locale**
-  Hsm = 200 - 300
- Zone di suscettibilità per liquefazione**
-  Hsm = 200 - 300 - IL 2.0 - 5.0
-  Hsm = 200 - 300 - IL 5.0 - 15.00

