

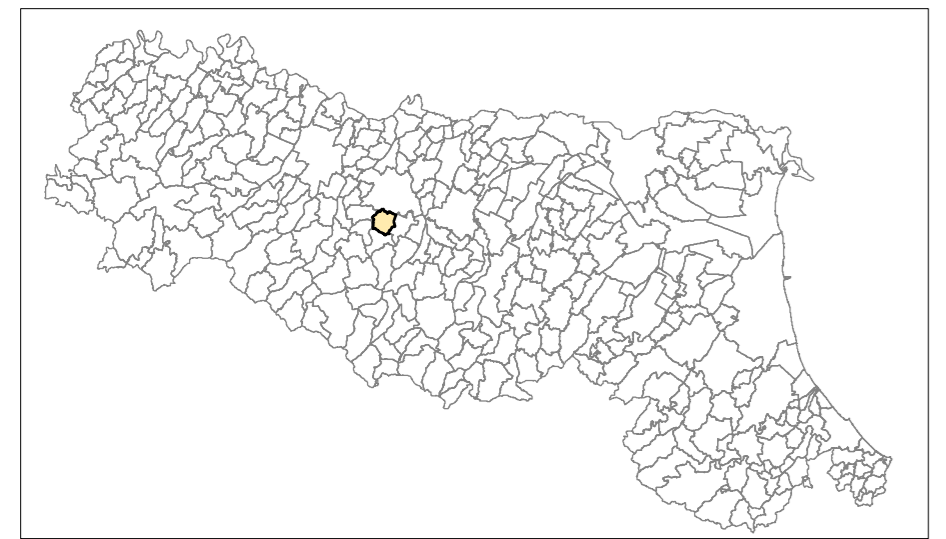
MICROZONAZIONE SISMICA

Carta delle indagini

scala 1 : 5.000

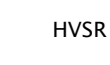




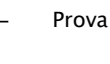






Regione Emilia-Romagna

Comune di Albinea



Regione	Emilia-Romagna	Soggetto realizzatore	R.T.I.:	Data	Marzo 2017
				Con la collaborazione di: 	

Legenda

-  HVSR
 -  Prova penetrometrica dinamica super pesante
 -  Prova penetrometrica dinamica pesante
 -  Sondaggio da cui sono stati prelevati campioni
 -  Sondaggio a carotaggio continuo
 -  Prova penetrometrica in foro
 -  Prova CPT con punta meccanica
 -  MASW
 -  Prova REFRACTION/microtremors
 -  Profilo sismico a rifrazione
-  Area oggetto di approfondimento di 3° livello
 Limite comunale

