

MICROZONAZIONE SISMICA

Carta geologica

scala 1 : 10.000

Regione Emilia-Romagna

Comune di Albinea











Regione	Emilia-Romagna	Soggetto realizzatore	R.T.I.:	Data	Marzo 2017
		 In collaborazione con:			
					

Legenda

Unità Geologiche

-  AVV - Argille Varicolori di Cassio
-  CMZ - Sintema di Costamezzana
-  FAA - Argille Azzurre
-  FAAs - Argille Azzurre - litofacies pelitico-sabbiosa
-  GES - Formazione Gessoso Solifera
-  MCS - Flysch di Monte Cassio

Coperture quaternarie

-  AES7a - Unità di Niviano
-  AES8 - Substema di Ravenna
-  a1b - Deposito di frana attiva per scivolamento
-  a1d - Deposito di frana attiva per colamento di fango
-  a1g - Deposito di frana attiva complessa
-  a2b - Deposito di frana quiescente per scivolamento
-  a2d - Deposito di frana quiescente per colamento di fango
-  a2g - Deposito di frana quiescente complessa
-  a3 - Deposito di versante s.l.
-  b1 - Deposito alluvionale in evoluzione
-  h - Deposito antropico

