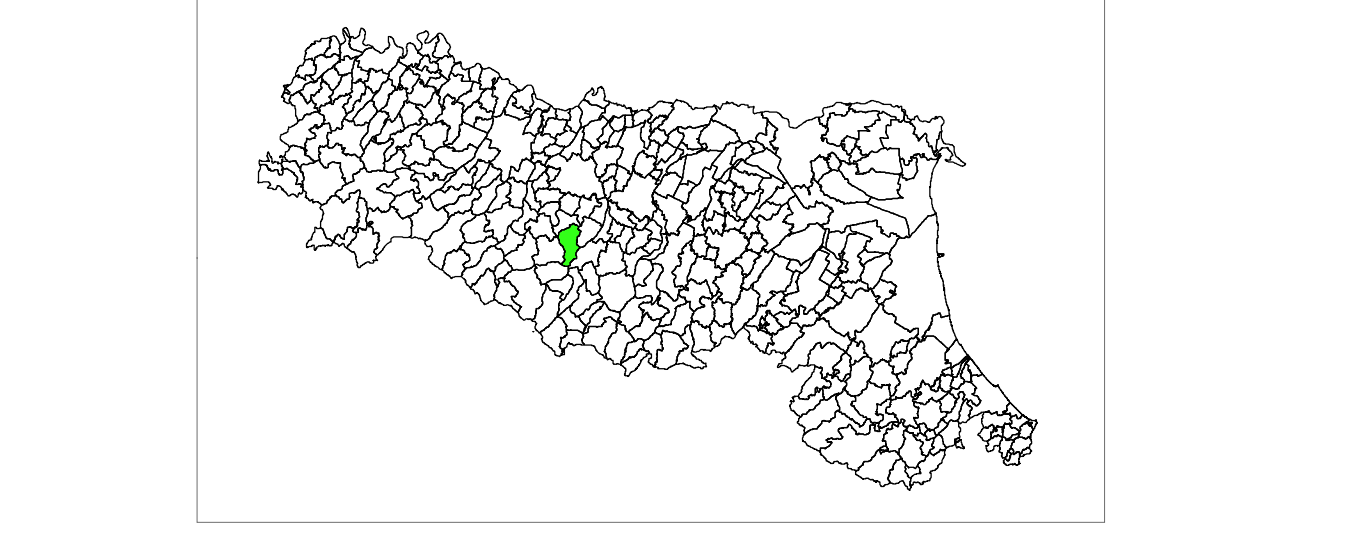


# ANALISI DELLA CONDIZIONE LIMITE PER L'EMERGENZA (CLE)

## Carta sovrapposizione CLE-FA0711

Stralcio scala 1 : 2.000

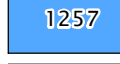

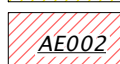





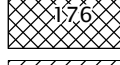

Regione Emilia-Romagna  
Comune di Baiso



Regione Emilia Romagna Studio realizzato con il contributo di cui all'OCDCP 293/2015 DEF ER 17050/2016 Coordinamento della Regione Emilia-Romagna - Servizio Pianificazione Urbanistica, Paesaggio e Uso Sostenibile del Territorio Maria Romani	Soggetto realizzatore Studio Geologico CENTROGED Progetto: Gian Pietro Mazzetti Collaboratori: Stefano Gili Mauro Mazzetti	Amministrazione comunale Sindaco: Fabrizio Corti Responsabile Ufficio Tecnico - Urbanistica: Simone Mangani Data Novembre 2020 Tavola 4,7,5
--	--	---

### Legenda

#### Sistema di gestione dell'emergenza

-  Edificio strategico
-  Area di emergenza (AMMASSAMENTO)
-  Area di emergenza (RICOVERO)
-  Area di emergenza (AMMASSAMENTO-RICOVERO)
-  AC15 Infrastruttura di connessione
-  AC23 Infrastruttura di accessibilità
-  Aggregato strutturale
-  Unità strutturale interferente appartenente ad un AS
-  Unità strutturale non interferente appartenente ad un AS
-  Unità strutturale interferente isolata

#### Zone stabili

-  FA = 1

#### Zone stabili suscettibili di amplificazioni locali

Fattori di amplificazione dello spettro in pseudoaccelerazione tra 0,7 e 1,1 sec.


-  FA = 1,3 - 1,2
-  FA = 1,3 - 1,4
-  FA = 1,5 - 1,6
-  FA = 1,7 - 1,8
-  FA = 1,9 - 2,0
-  FA = 2,1 - 2,2

#### Zone di attenzione per instabilità

##### Instabilità di versante

-  FA = 1,3 - 1,4
-  FA = 1,5 - 1,6
-  FA = 1,7 - 1,8

#### Altri elementi rappresentati

-  Limite di Comune

