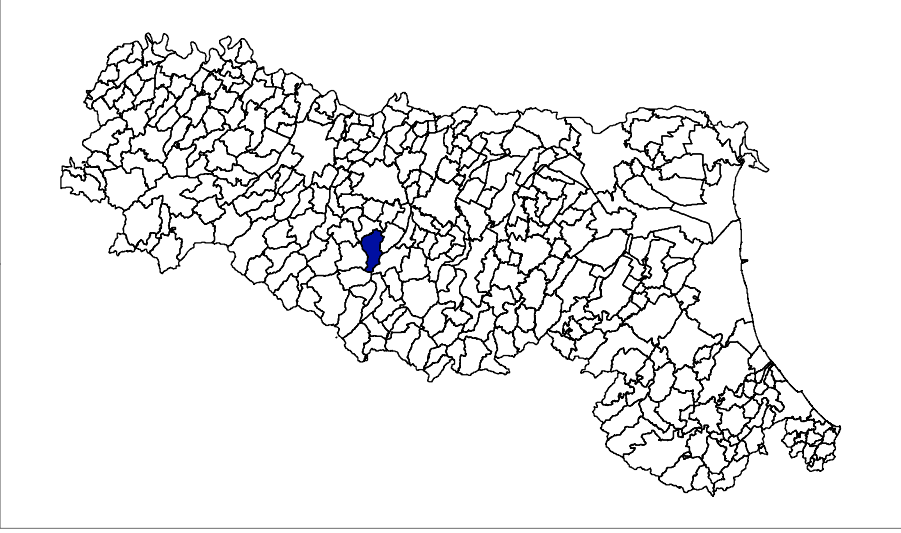


# MICROZONAZIONE SISMICA

## Carta delle onde di taglio Vsh

scala 1 : 10.000



Regione Emilia-Romagna  
Comune di Baiso





Regione Emilia Romagna	Soggetto realizzatore	Amministrazione comunale Sindaco: Fabrizio Corti
Studio realizzato con il contributo di cui all'OCDCP 293/2015 DET ER 17050/2016. Coordinamento della Regione Emilia-Romagna - Servizio Geologico Luca Martelli	Studio Geologico CENTROCEO Progetto: Gian Pietro Mazzetti Collaboratori: Stefano Gili Mauro Mazzetti	Responsabile Ufficio Tecnico - Urbanistica: Simone Mangani Data Novembre 2020 Tavola 1.5 Nord

### Legenda

Determinazione della Vsh da prova Re.Mi/MASW

 Sigla Indagine / Valore di H (m) / Valore di Vsh (m/s)  
 Vsh=250 m/s

Altri elementi rappresentati

 Limite di Comune  
 0 125 250 500 750 1,000 Metri

