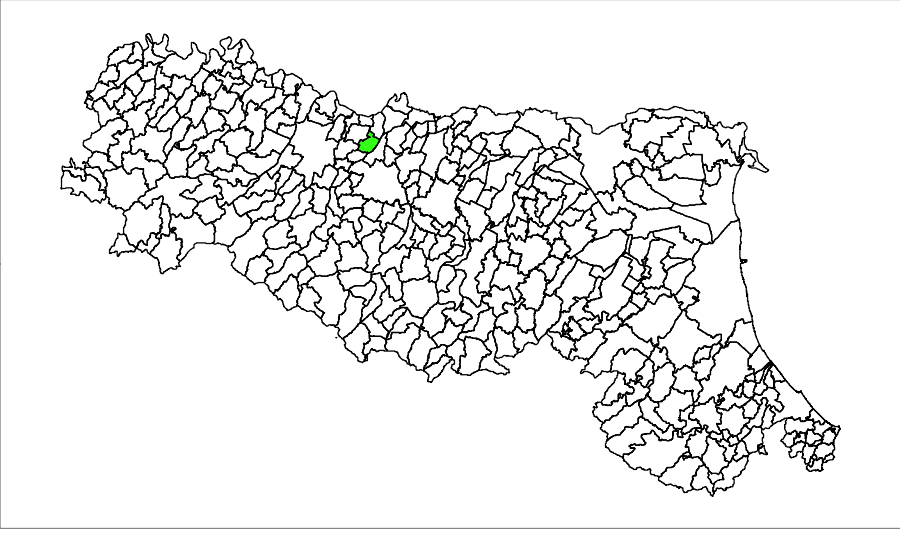


# ANALISI DELLA CONDIZIONE LIMITE PER L'EMERGENZA (CLE)

scala 1 : 10.000

Regione Emilia-Romagna  
Comune di Castelnovo di Sotto



<p>Regione Emilia Romagna Studio realizzato con il contributo di cui all'OCDCP 171/2014 DGR ER 1227/2015. Coordinamento della Regione Emilia-Romagna - Servizio Pianificazione Urbanistica, Paesaggio e Uso Sostenibile del Territorio Maria Romani</p>	<p>Soggetto realizzatore Studio Geologico CENTROGEO Progetto: Gian Pietro Mazzetti Collaboratori: Stefano Gili Mauro Mazzetti</p>	<p>Amministrazione comunale Sindaco: Francesco Monica  Responsabile III° settore Ambiente e Territorio: Luciano Mattioli  Data Ottobre 2018 Tavola CLE</p>
---	---	--


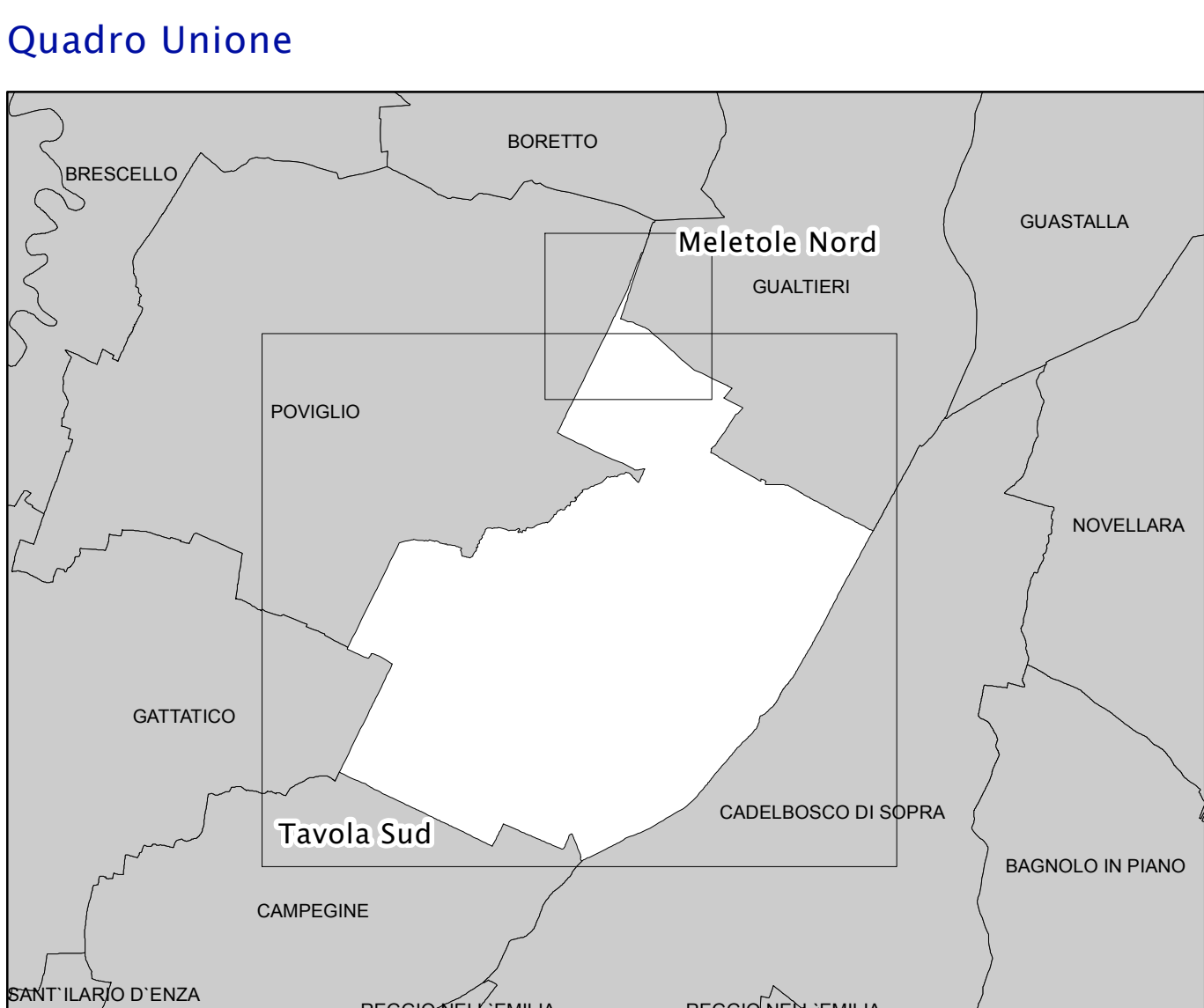
### Legenda

#### Sistema di gestione dell'emergenza

- UE59 Edificio strategico
- AE001 Area di emergenza (AMMASSAMENTO)
- AE002 Area di emergenza (RICOVERO)
- AE003 Area di emergenza (AMMASSAMENTO-RICOVERO)
- AC15 Infrastruttura di connessione
- AC23 Infrastruttura di accessibilità
- IS0 Aggregato strutturale interferente
- US1 Unità strutturale interferente appartenente ad un AS
- US2 Unità strutturale non interferente appartenente ad un AS
- US3 Unità strutturale interferente isolata

#### Altri elementi rappresentati

- Limite di Comune

Fonte dei dati:  
Base topografica: Carta Tecnica Regionale edizione 2013, dai contenuti del Database Topografico Regionale 2013  
Aggiornamenti: 2010-2013 - Periodo di rilievo: 1976-2013.

