

# MICROZONAZIONE SISMICA

## Carta delle indagini pregresse e nuove

scala 1 : 10.000

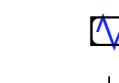



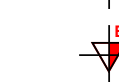


Regione Emilia-Romagna  
Comune di Castelnovo di Sotto




Regione Emilia Romagna  Studio realizzato con il contributo di cui all'OCDCP 171/2014 DGR ER 1227/2015. Coordinamento della Regione Emilia-Romagna - Servizio Geologico Luca Marzetti	Soggetto realizzatore  Studio Geologico CENTROCEO Progetto: Gian Pietro Mazzetti Collaboratori: Stefano Gili Mauro Mazzetti	Amministrazione comunale Sindaco: Francesco Monica  Responsabile ITI settore Ambiente e Territorio: Luciano Mattioli  Data: Ottobre 2018 Tavola: 1.1
---	---	--

### Legenda

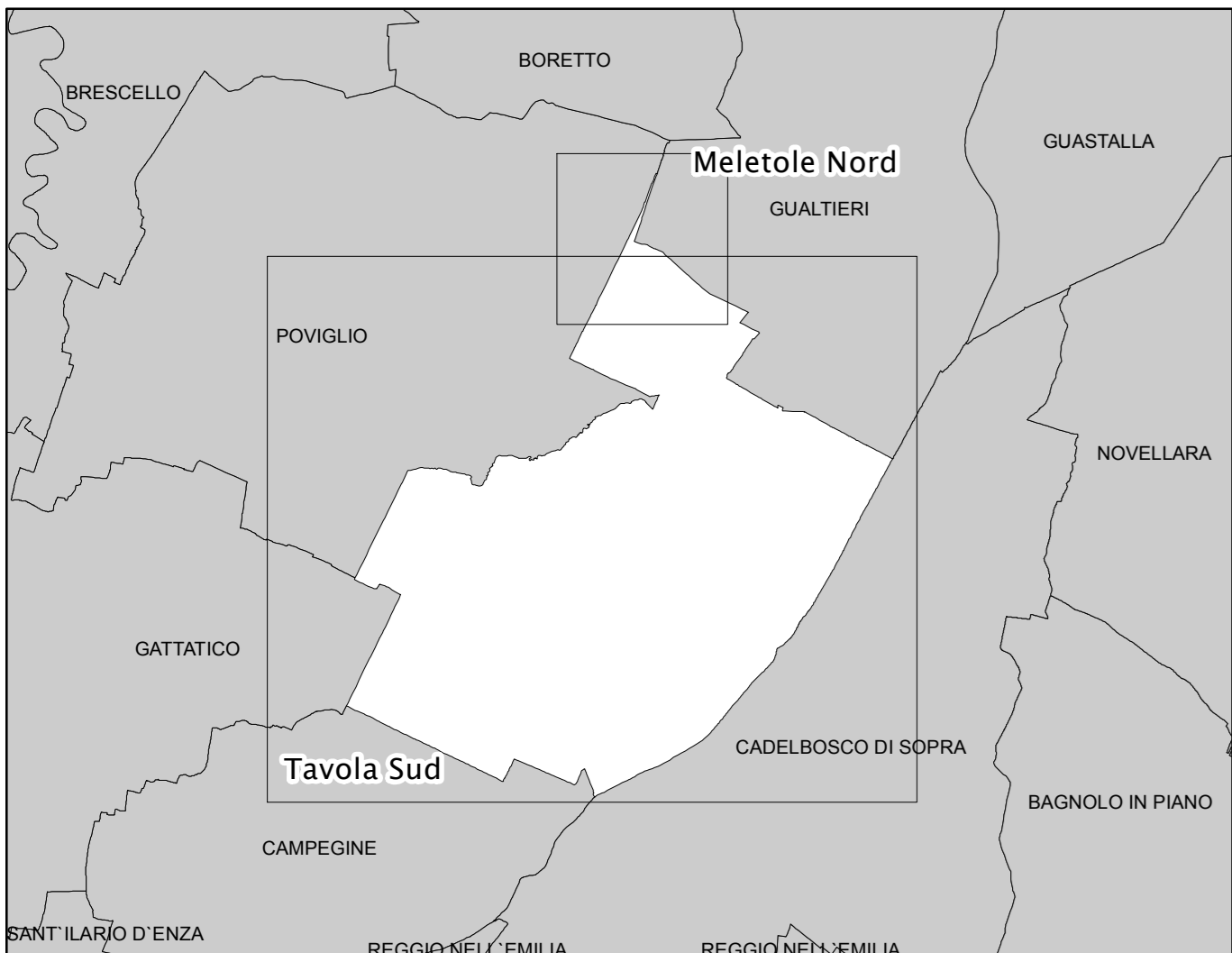
#### Indagini pregresse e nuove

-  Microtremori a stazione singola
-  Sondaggio a carotaggio continuo
-  Penetrometrica statica CPT
-  Pozzo per acqua
-  Penetrometrica statica con piezometro CPTU
-  REMI
-  Penetrometrica statica con punta elettrica CPTe

#### Altri elementi rappresentati

-  Limite di Comune
- 0 125 250 500 750 1.000 Metri

### Quadro Unione



Fonte dei dati:  
Base topografica: Carta Tecnica Regionale edizione 2013, dai contenuti del Database Topografico Regionale 2013  
Aggiornamenti: 2010-2013 - Periodo di rilievo: 1976-2013.

