

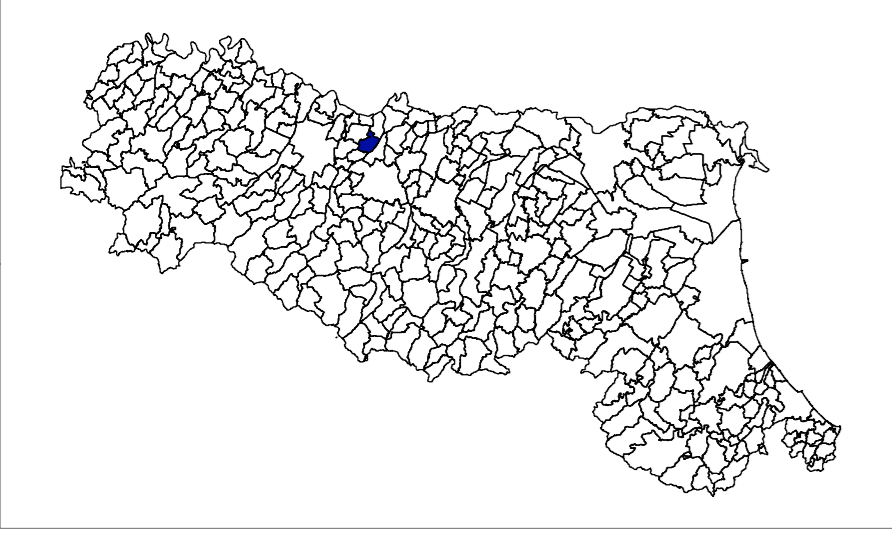
# MICROZONAZIONE SISMICA

## Carta di microzonazione sismica

### Livello 2 – F.a. I.S. 0,5–1,0 sec

scala 1 : 10.000

Regione Emilia-Romagna  
Comune di Castelnovo di Sotto



Regione Emilia Romagna	Soggetto realizzatore	Amministrazione comunale Sindaco: Francesco Monica
Studio realizzato con il contributo di cui all'art.171/2014 DGR ER 1227/2015. Coordinamento della Regione Emilia-Romagna – Servizio Geologico Luca Martelli	Studio Geologico CENTROGEO Progetto: Gian Pietro Mazzetti Collaboratori: Stefano Gili Mauro Mazzetti	Responsabile ITI settore Ambiente e Territorio: Luciano Mattioli  Data Ottobre 2018 Tavola 2.2.3

### Legenda

**Zone stabili suscettibili di amplificazioni locali**

Fattori di amplificazione dell'intensità spettrale tra 0,5 e 1,0 sec.

F.a. I.S. = 2,5 – 3,0

**Zone suscettibili di instabilità**

Zone di suscettibilità per liquefazione

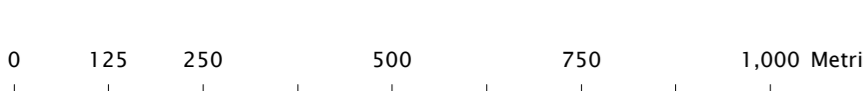
Z<sub>liq</sub> – F.a. I.S. = 2,5 – 3,0

Zone di suscettibilità per cedimenti

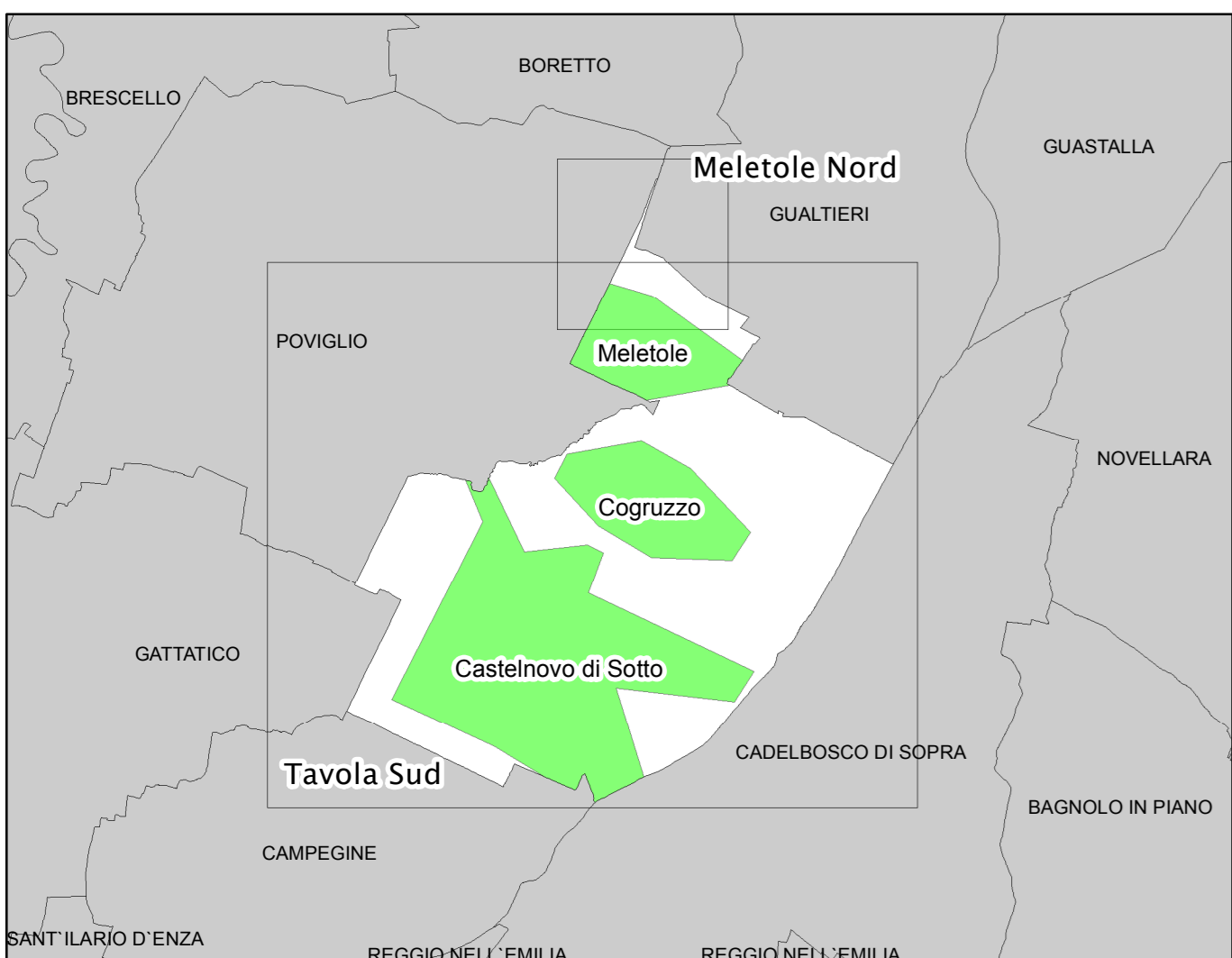
Z<sub>cd</sub> – Potenziali cedimenti differenziali

**Altri elementi rappresentati**

Limite di Comune



### Quadro Unione



Fonte dei dati:  
Base topografica: Carta Tecnica Regionale edizione 2013, dai contenuti del Database Topografico Regionale 2013  
Aggiornamenti: 2010–2013 – Periodo di rilievo: 1976–2013.

