

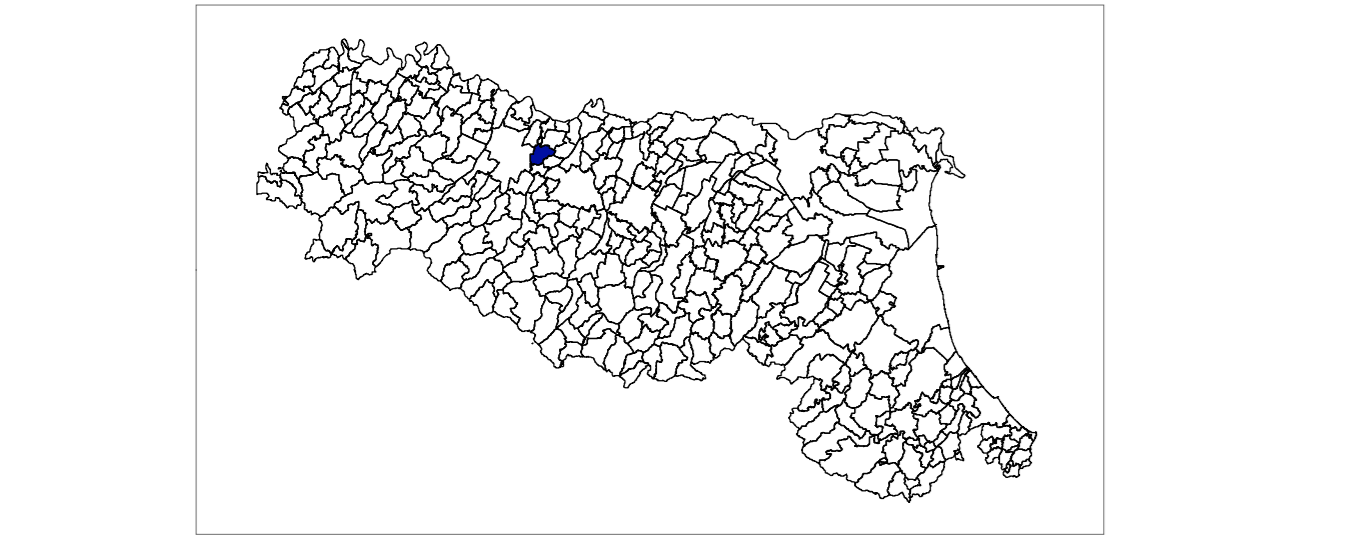
MICROZONAZIONE SISMICA

Carta di sovrapposizione

CLE - F.a. I.S. 0,5-1,5 sec

scala 1 : 10.000

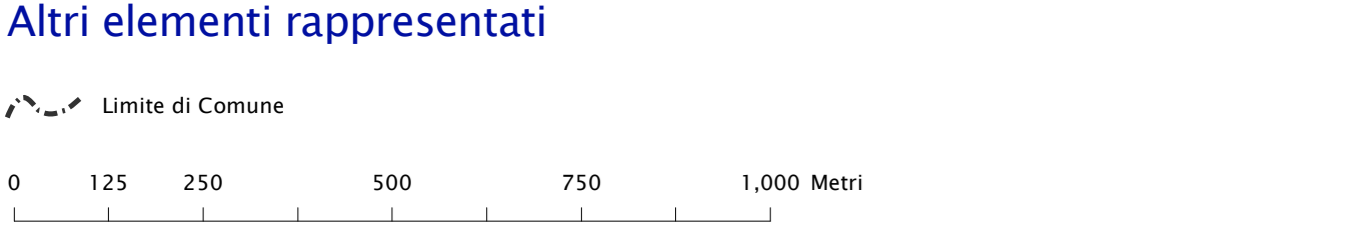
Regione Emilia-Romagna
Comune di Gattatico



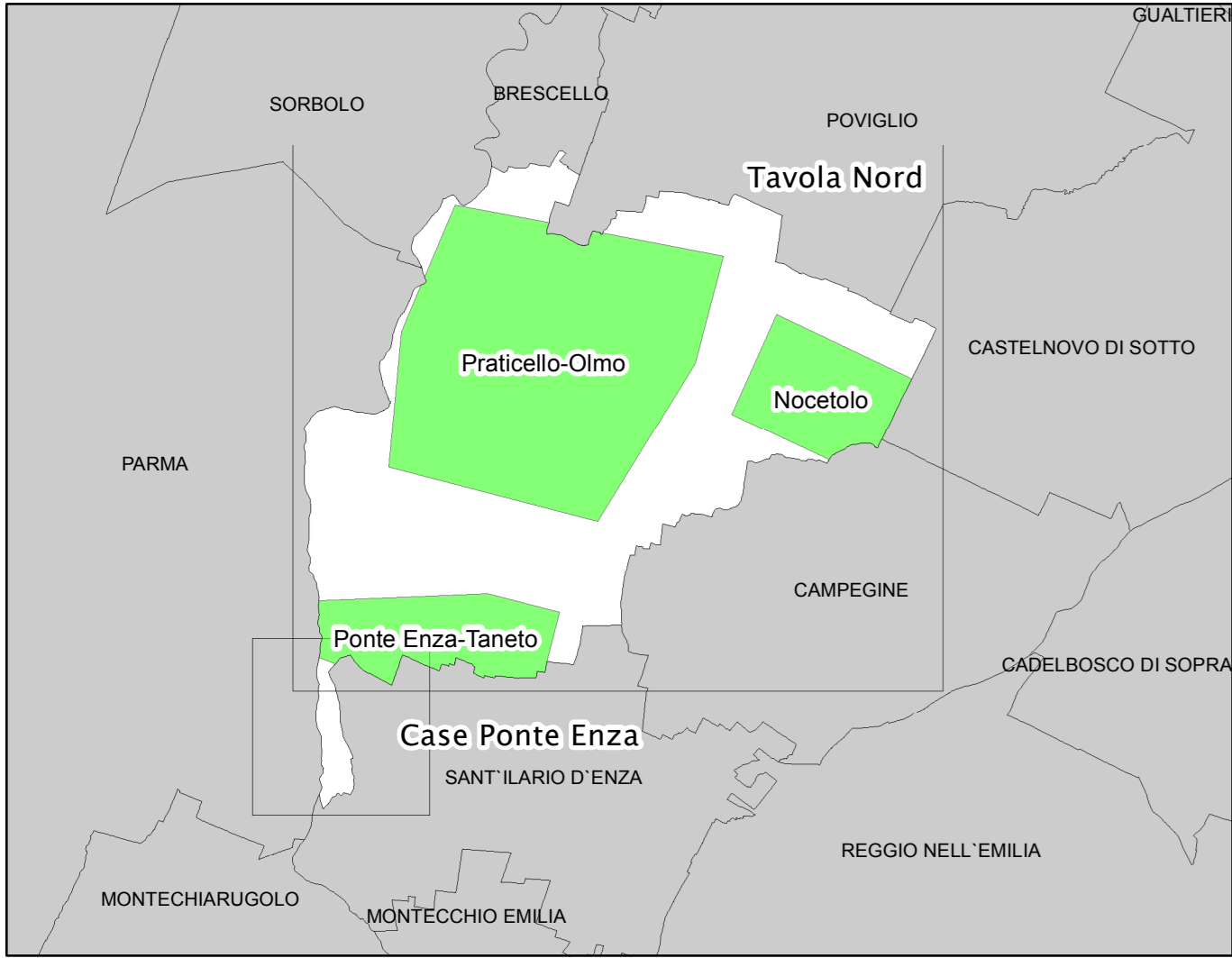
Regione Emilia Romagna	Soggetto realizzatore	Amministrazione comunale
Studio realizzato con il contributo di cui all'OCDCPC 293/2015 DGR ER 573/2016. Coordinamento della Regione Emilia-Romagna - Servizio Geologico Luca Martelli	Studio Geologico CENTROGEO Progetto: Gian Pietro Mazzetti Collaboratori: Stefano Gili Mauro Mazzetti	Sindaco: Gianni Maiola Ufficio Tecnico: Lorenzo Delmonte Diva Gianotti Data: Luglio 2018 Tavola: 3.2.4

Legenda

- Zone stabili suscettibili di amplificazioni locali**
Fattori di amplificazione dell'intensità spettrale tra 0,5 e 1,5 sec.
- F.a. I.S. = 1,1 - 1,2
 - F.a. I.S. = 1,3 - 1,4
 - F.a. I.S. = 1,5 - 1,6
 - F.a. I.S. = 1,7 - 1,8
 - F.a. I.S. = 1,9 - 2,0
 - F.a. I.S. = 2,1 - 2,2
- Zone suscettibili di instabilità**
- Zone di suscettibilità per liquefazione**
- Z_{liq} - F.a. I.S. = 1,9 - 2,0
2 < B ≤ 5
 - Z_{liq} - F.a. I.S. = 1,7 - 1,8
5 < B ≤ 15
 - Z_{liq} - F.a. I.S. = 1,9 - 2,0
5 < B ≤ 15
- Zone di suscettibilità per cedimenti**
- Z_{ac} - Zona di Attenzione per potenziali cedimenti differenziali
- Sistema di gestione dell'emergenza**
- 0357 Edificio strategico
 - AEO01 Area di emergenza (AMMASSAMENTO)
 - AEO02 Area di emergenza (RICOVERO)
 - AEO03 Area di emergenza (AMMASSAMENTO-RICOVERO)
 - AC15 Infrastruttura di connessione
 - AC23 Infrastruttura di accessibilità
 - 390 Aggregato strutturale interferente
 - Unità strutturale interferente appartenente ad un AS
 - Unità strutturale non interferente appartenente ad un AS
 - Unità strutturale interferente isolata
- Altri elementi rappresentati**
- Limite di Comune



Quadro Unione



Fonte dei dati: Base topografica: Carta Tecnica Regionale edizione 2013, dai contenuti del Database Topografico Regionale 2013. Aggiornamenti: 2010-2013 - Periodo di rilievo: 1976-2013.

