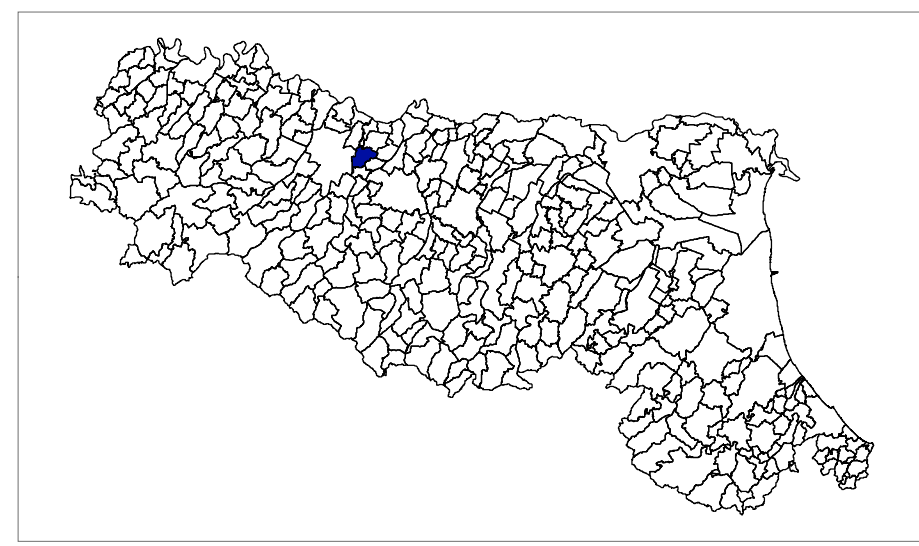


MICROZONAZIONE SISMICA

Carta sezioni geologiche

scala orizzontale 1 : 25.000
scala verticale 1 : 1.000

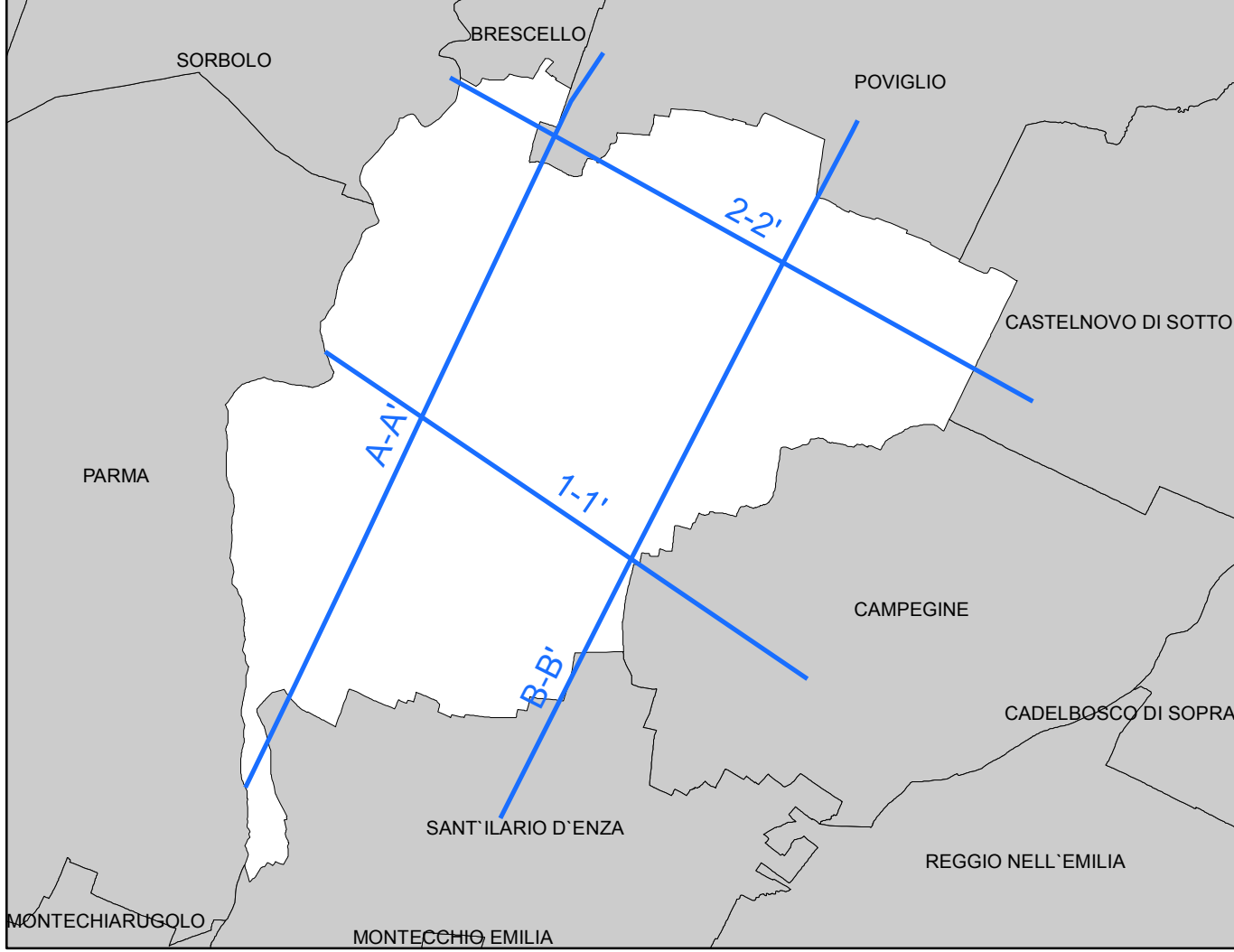
Regione Emilia-Romagna
Comune di Gattatico



Regione Emilia Romagna	Soggetto realizzatore	Amministrazione comunale
Studio realizzato con il contributo di cui all'OCDCPC 293/2015 DGR ER 573/2016. Coordinamento della Regione Emilia-Romagna - Servizio Geologico Luca Marzetti	Studio Geologico CENTROGEO Progetto: Gian Pietro Mazzetti Collaboratori: Stefano Gili, Mauro Mazzetti	Sindaco: Gianni Maiola Ufficio Tecnico: Lorenzo Delmonte, Diva Gianotti Data: Luglio 2018 Tavola: 1.2.1

Legenda

Inquadramento sezioni geologiche



1-1' Traccia della sezione geologica 1-1' (Scala distanze 1:25.000 - Scala altezze 1:1.000)

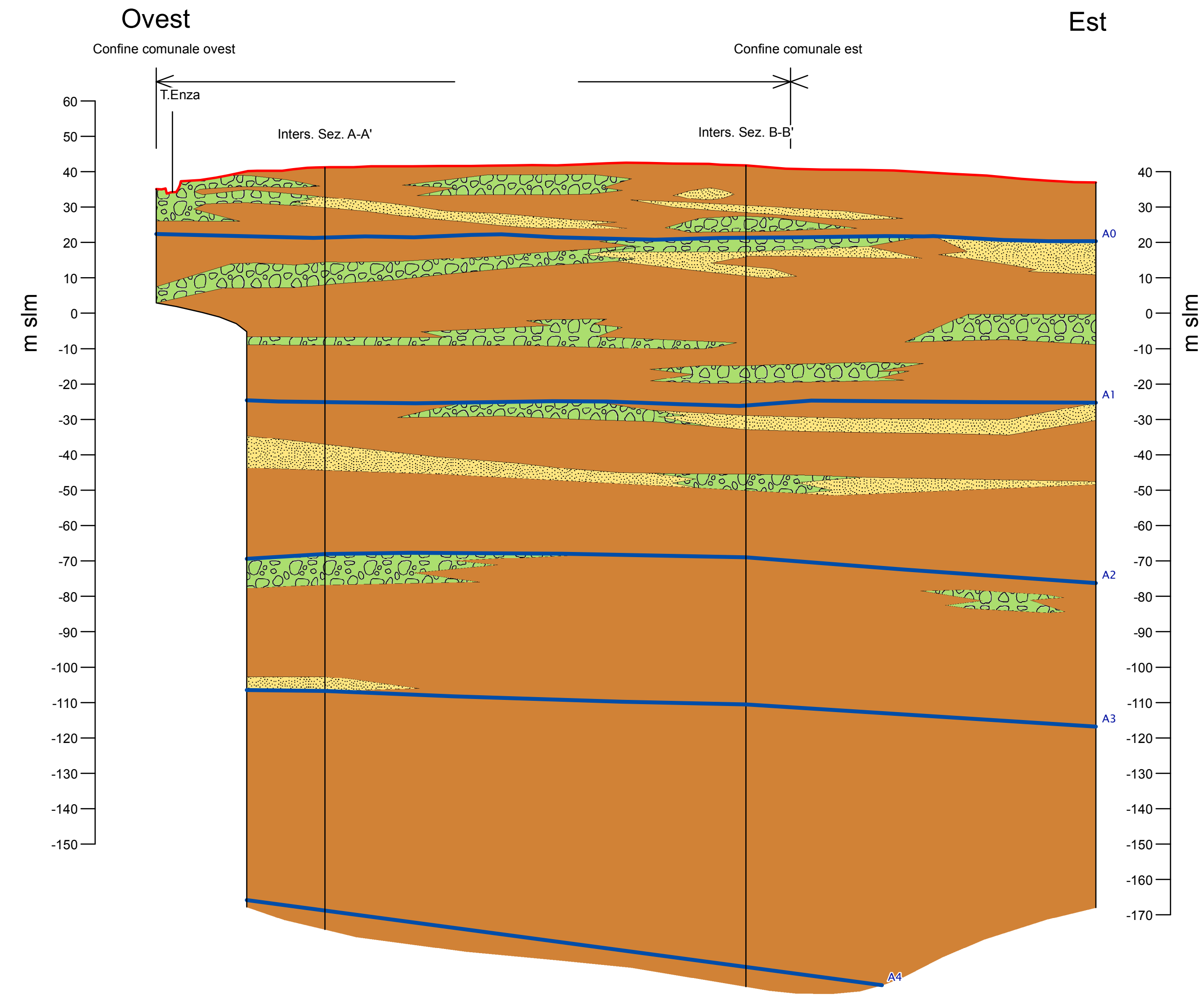
Litologia

- Argille e Limi
- Sabbie
- Ghiaie, miscele di ghiaie e sabbie

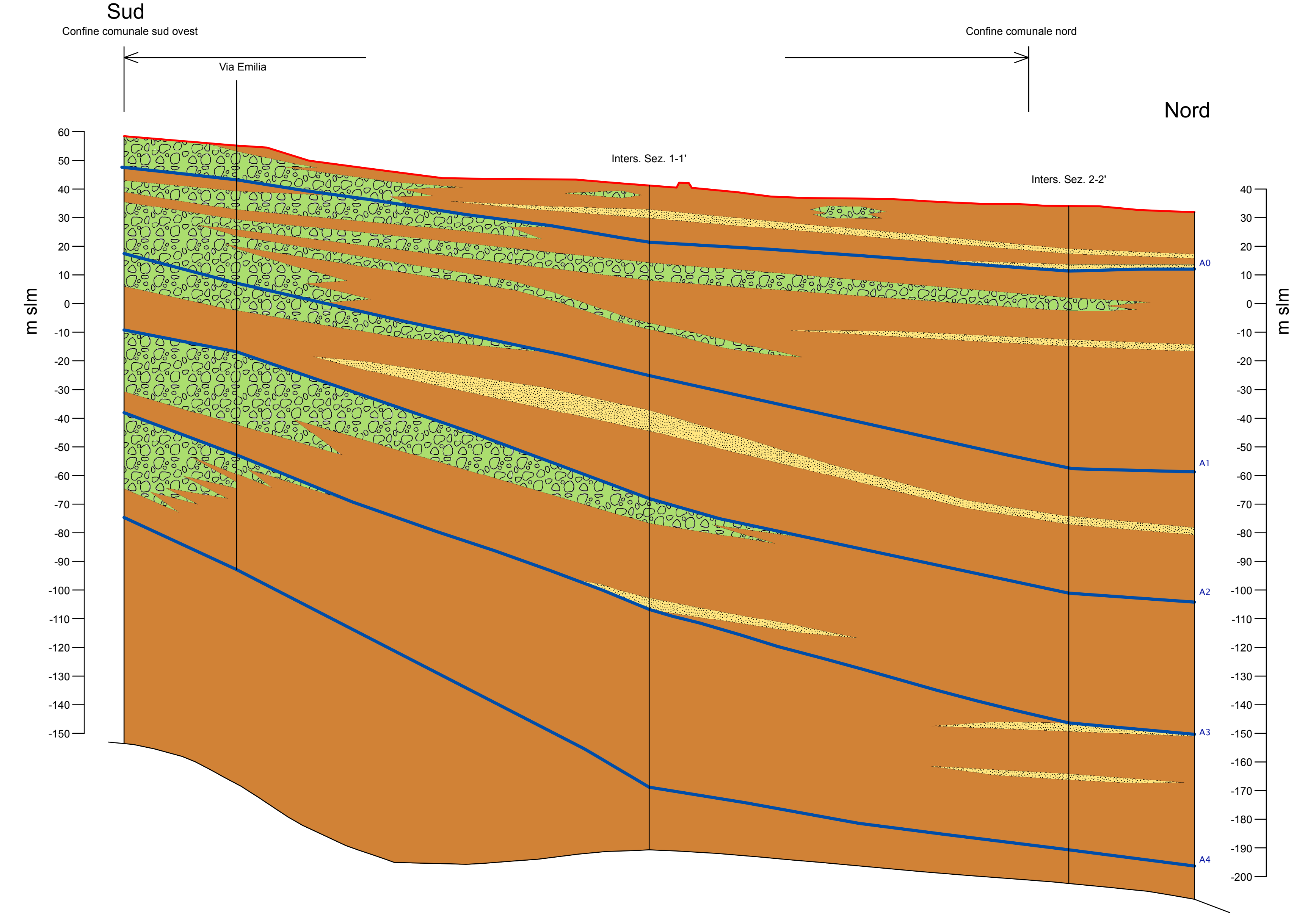
Altri elementi

A0, A1, ... Unità idrogeologiche

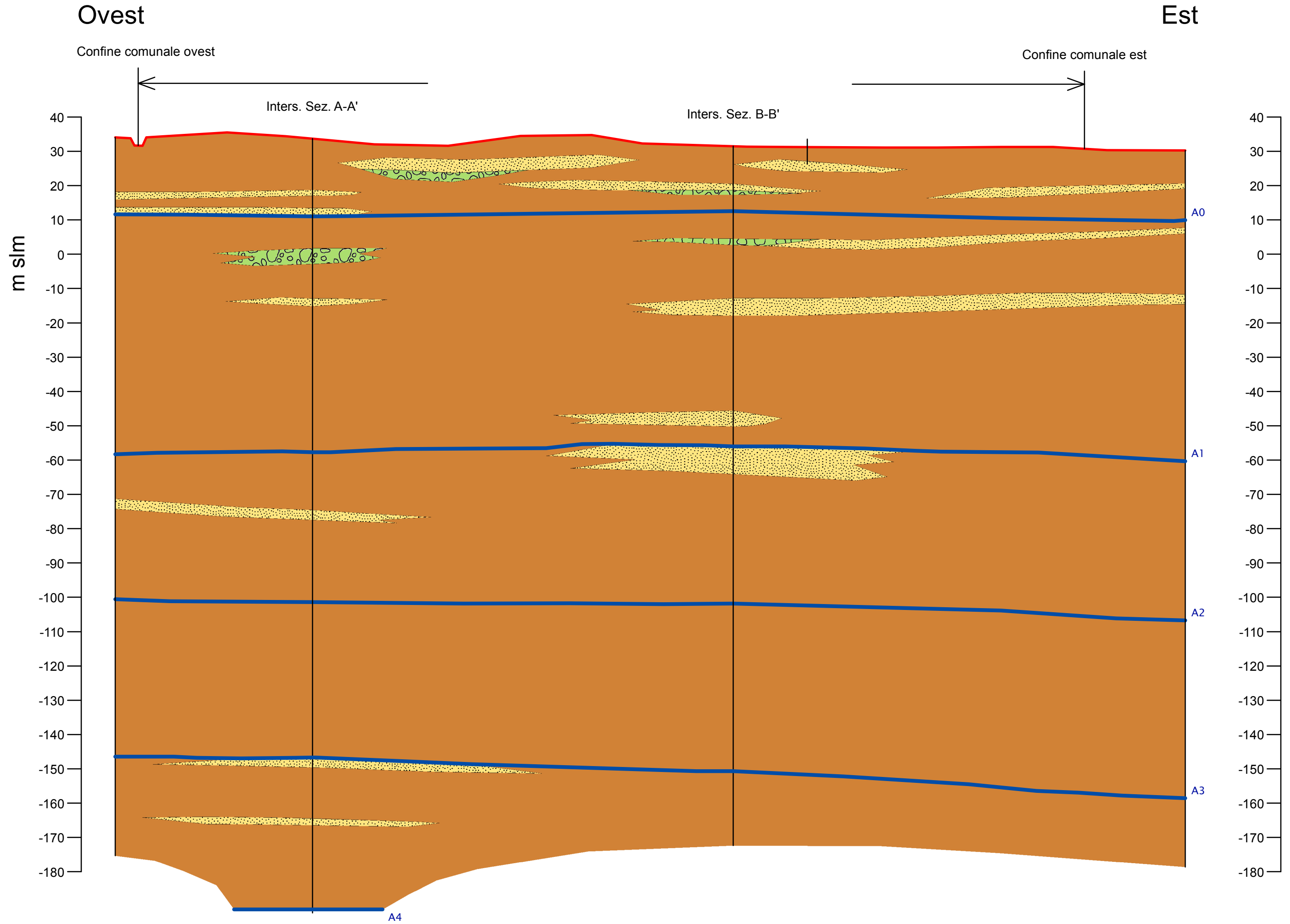
Sezione 1 - 1'



Sezione A - A'



Sezione 2 - 2'



Sezione B - B'

