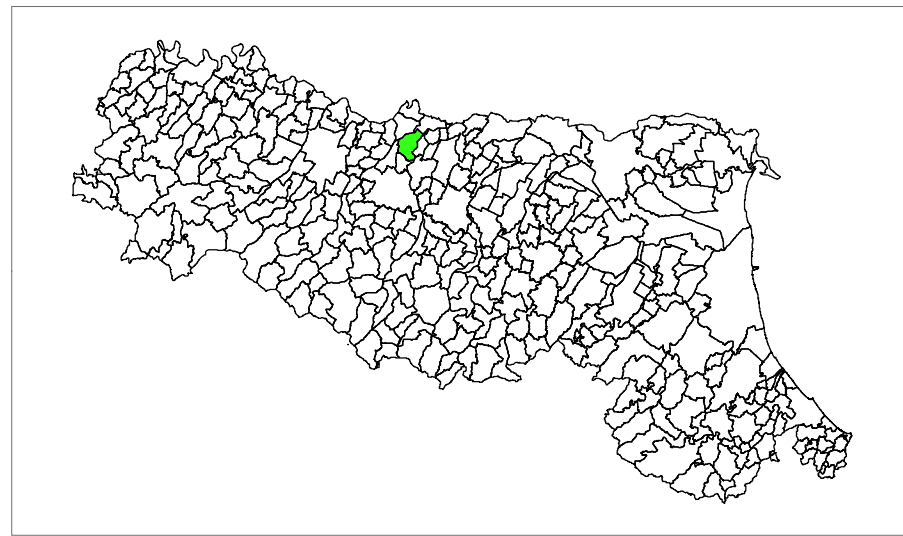


ANALISI DELLA CONDIZIONE LIMITE PER L'EMERGENZA (CLE)

scala 1 : 2.000

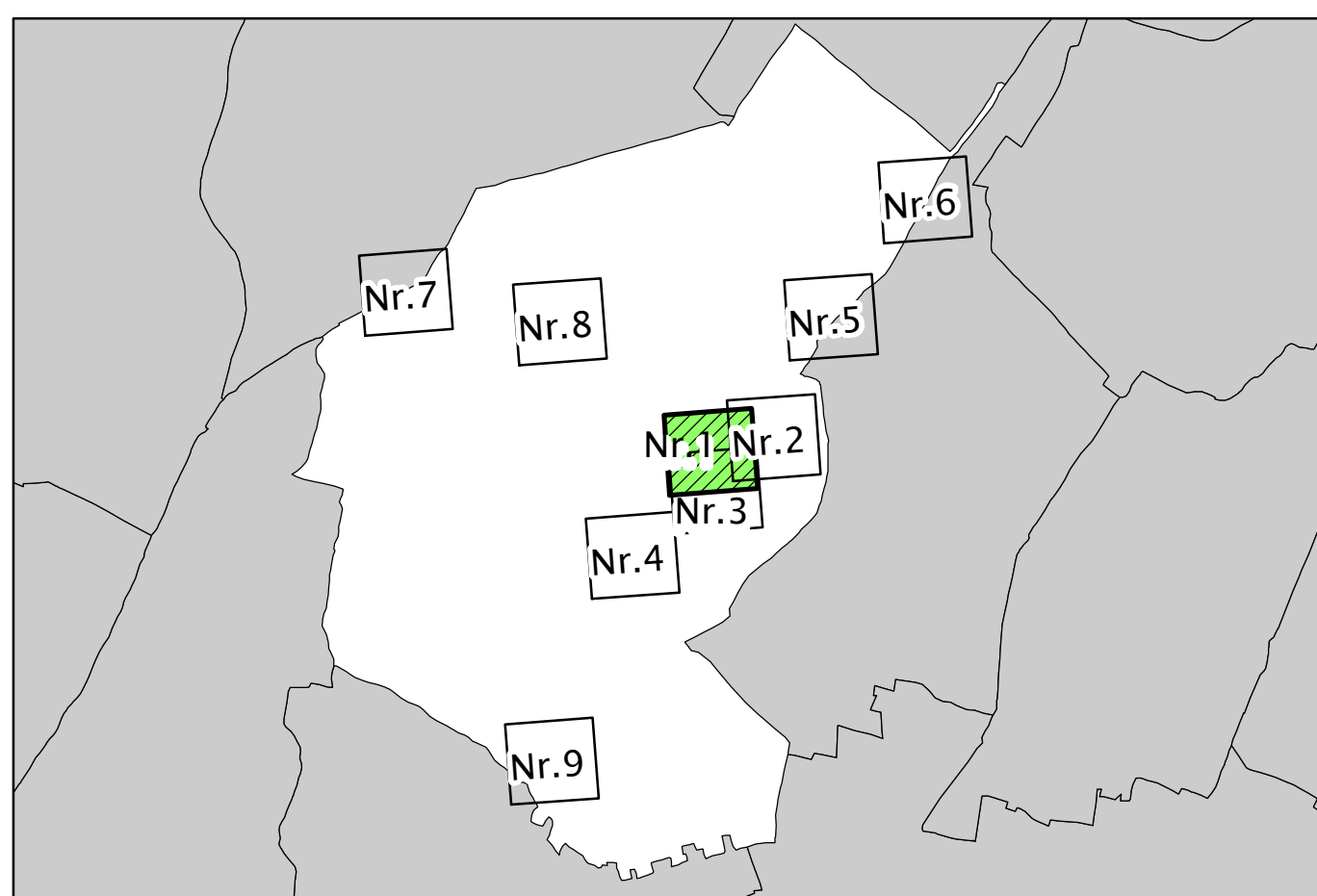
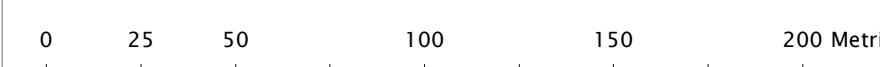
Regione Emilia-Romagna
Comune di Novellara



Regione Emilia Romagna Studio realizzato con il contributo di cui all'OPCM 52/2013. Coordinamento della Regione Emilia-Romagna - Servizio Pianificazione Urbanistica, Paesaggio e Uso Sostenibile del Territorio Maria Romani	Soggetto realizzatore Comune di Novellara Terzo settore: assetto ed uso del territorio - ambiente Arch. Sara Tamborino Geom. Claudio Meschieri	Amministrazione comunale Sindaco: Elena Carletti Responsabile 3° Settore Uso ed Assetto del Territorio: Sara Tamborino Data Febbraio 2017 Tavola CLE 1
--	--	---

Legenda

- Codice Provincia: 035
Codice Comune: 028
- Sistema di gestione dell'emergenza**
- Edificio strategico
 - Area di emergenza (AMMASSAMENTO)
 - Area di emergenza (AMMASSAMENTO-RICOVERO)
 - 0005 Infrastruttura di connessione
 - 0022 Infrastruttura di accessibilità
 - 523 Aggregato strutturale interferente
 - 1995 Unità strutturale interferente appartenente ad un AS
 - 512 Unità strutturale non interferente appartenente ad un AS
 - 518 Unità strutturale interferente isolata



Fonte dei dati:
Base topografica: Carta Tecnica Regionale edizione 2011, dai contenuti del Database Topografico Regionale 2008
Aggiornamenti: 2010- 2011 - Periodo di rilievo: 1976 -2008.

