PROTEZIONE CIVILE
Presidenza del Consiglio dei Ministri
Dipartimento della Protezione Civile

Regione Emilia-Romagna

CONFERENZA DELLE REGIONI E DELLE PROVINCE AUTONOME

Attuazione dell'articolo 11 della legge 24 giugno 2009, n. 77

MICROZONAZIONE SISMICA

9.2 – Carta di microzonazione sismica Livello 2 (FA I.S. 0,5–1,0 s) – Nord

scala – 1:5.000

Regione Emilia-Romagna

Comune di Scandiano

Soggetto realizzatore
Dott. Geol. Marco Santi Bortolotti
Dott. Geol. Stefano Cavallini
Dott. Geol. Roberto Saloni

GEODES s.r.l.
Via Michelangelo, 1 – 41051 Castelnuovo Rangone (MO)
Tel. 059–536629 – Fax: 059–533672
E-mail: geodes.srl@libero.it
PEC: geodes@per.geodes-srl.it
Reg. Impr. Modena n° 02625920364
R.E.A. n° 356 – Cod. Fisc.
C. F. e P. IVA: 02625920364

Data
Gennaio 2016

Legenda

Zone stabili suscettibili di amplificazioni locali

- Fa I.S. 0,5–1,0 s = 1.3–1.4
- Fa I.S. 0,5–1,0 s = 1.5–1.6
- Fa I.S. 0,5–1,0 s = 1.7–1.8
- Fa I.S. 0,5–1,0 s = 1.9–2.0
- Fa I.S. 0,5–1,0 s = 2.1–2.2
- Fa I.S. 0,5–1,0 s = 2.3–2.4

Zone suscettibili di instabilità

- Instabilità di versante

Altri elementi cartografati
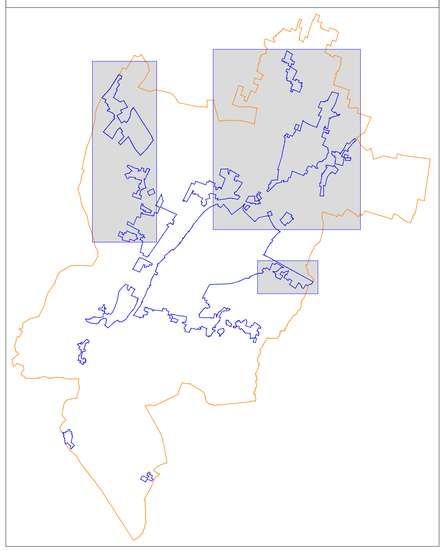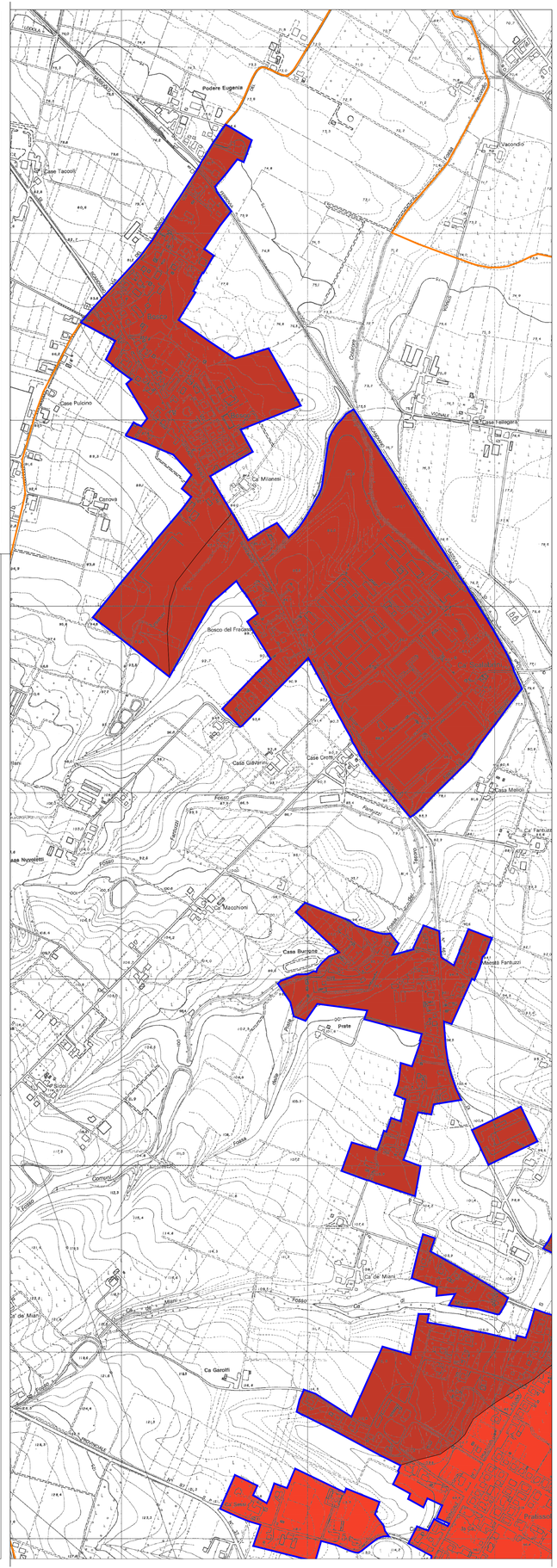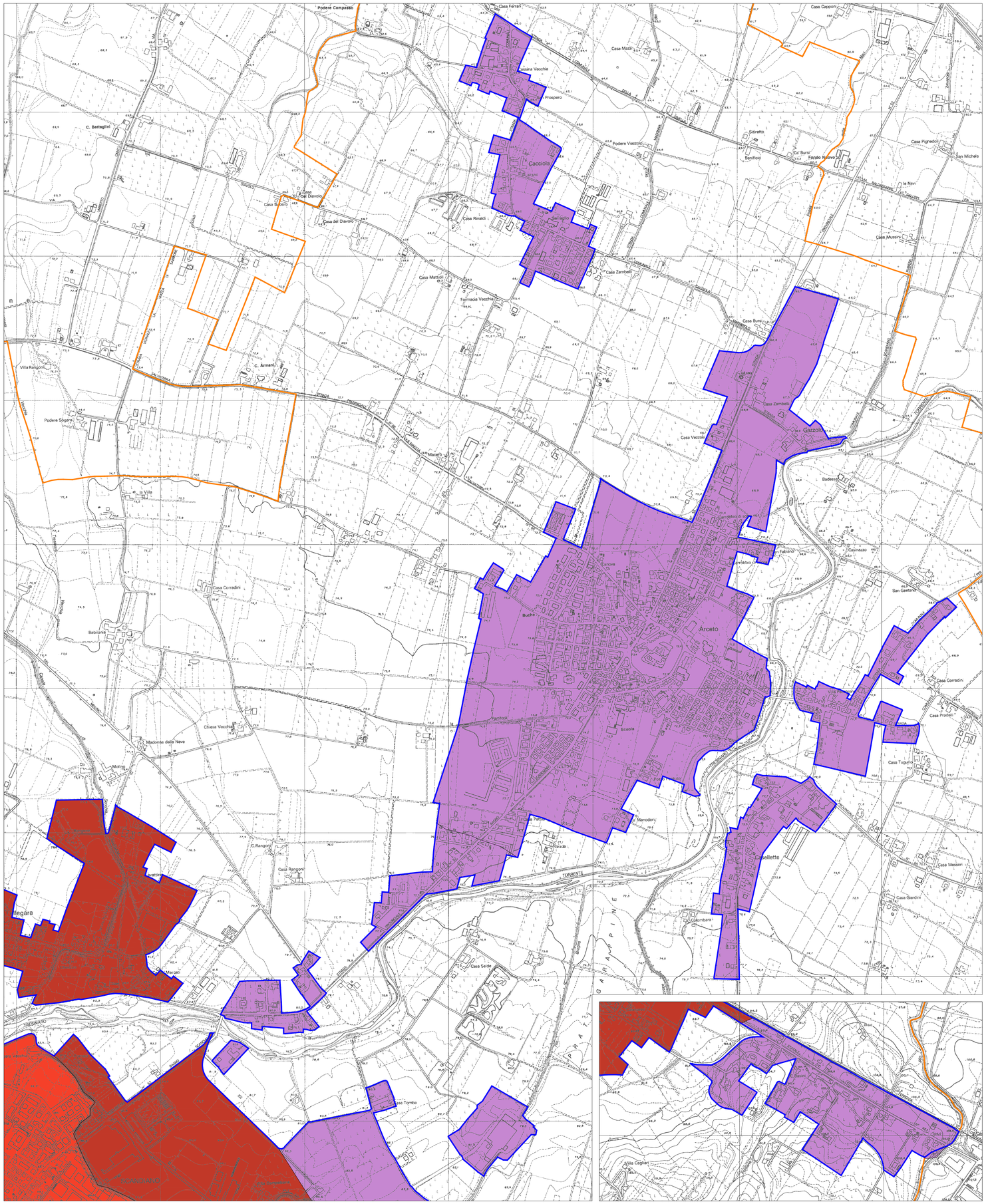
- Confine Comunale
- Area d'indagine