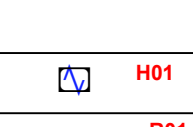



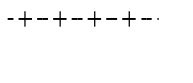
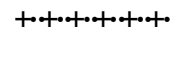
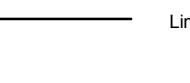
	<p>Comune di Vezzano sul Crostolo</p>
<p>Amministrazione Comunale: Sindaco Mauro Bigi Responsabile Ufficio Tecnico Arch. Angelo Dallasta</p>	<p>PIANO STRUTTURALE COMUNALE</p>
<p>Studio Geologico CENTROGEO Progetto: Gian Pietro Mazzetti Collaboratori: Stefano Gilli Andrea Arbizzi Mauro Mazzetti</p>	<p>CARTA Nuove indagini</p>
<p>Studio realizzato con il contributo di cui all'OPCM 3907/2010. Coordinamento della Regione Emilia-Romagna - Servizio Geologico</p>	<p>Scala 1:5.000</p>

PSC	Adozione:	
	Controdeduzione:	
	Approvazione:	
	Tav. 2.1	PSC

LEGENDA

INDAGINI NUOVE	
	Registrazione di sismica passiva a stazione singola (HVSr)
	Prova ReMi

LIMITI AMMINISTRATIVI

	Limite di Regione		Limite di Provincia		Limite di Comune
---	-------------------	---	---------------------	--	------------------