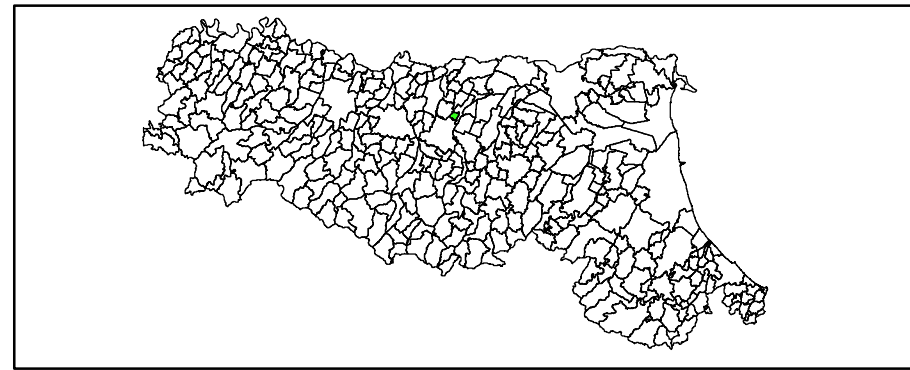


Attuazione dell'articolo 11 della legge 24 giugno 2009, n.77

# ANALISI DELLA CONDIZIONE LIMITE PER L'EMERGENZA (CLE)

scala 1: 2.000

**Regione Emilia-Romagna**  
 Comune di Bastiglia  
 capoluogo nord













Regione	Soggetto realizzatore	Data
Emilia-Romagna	Progetto	Settembre 2015
Servizio Pianificazione Urbanistica, Paesaggio e Uso Sostenibile del Territorio: Maria Romani	Comune di Bastiglia - Area Tecnica: Adriana Barbieri, Silvia Foresti	
	Coordinamento ed elaborazioni GIS	
	Provincia di Modena - Servizio Pianificazione Urbanistica, Territoriale e SIT: Antonella Manicardi, Barbara Mengoli, Antonio Guidotti	
	U.O. Protezione Civile: Luca Ricci	

## Legenda

Codice Provincia: 036

Codice Comune: 001

### Sistema di gestione dell'emergenza

	290	Edificio strategico
	919	Area di emergenza (AMMASSAMENTO)
	820	Area di emergenza (RICOVERO)
	706	Area di emergenza (ATTESA)
	198	Infrastruttura di connessione
	001	Infrastruttura di accessibilità
	080	Aggregato strutturale interferente
	006	Unità strutturale interferente appartenente ad un AS
	005	Unità strutturale non interferente appartenente ad un AS
	048	Unità strutturale interferente isolata

