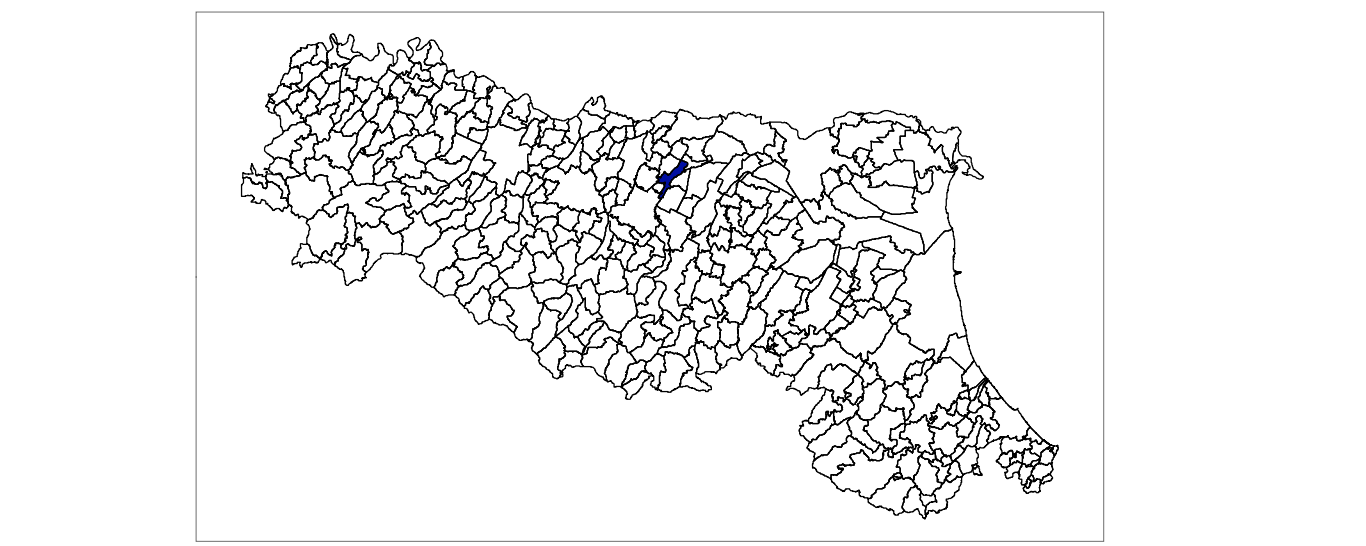


# MICROZONAZIONE SISMICA

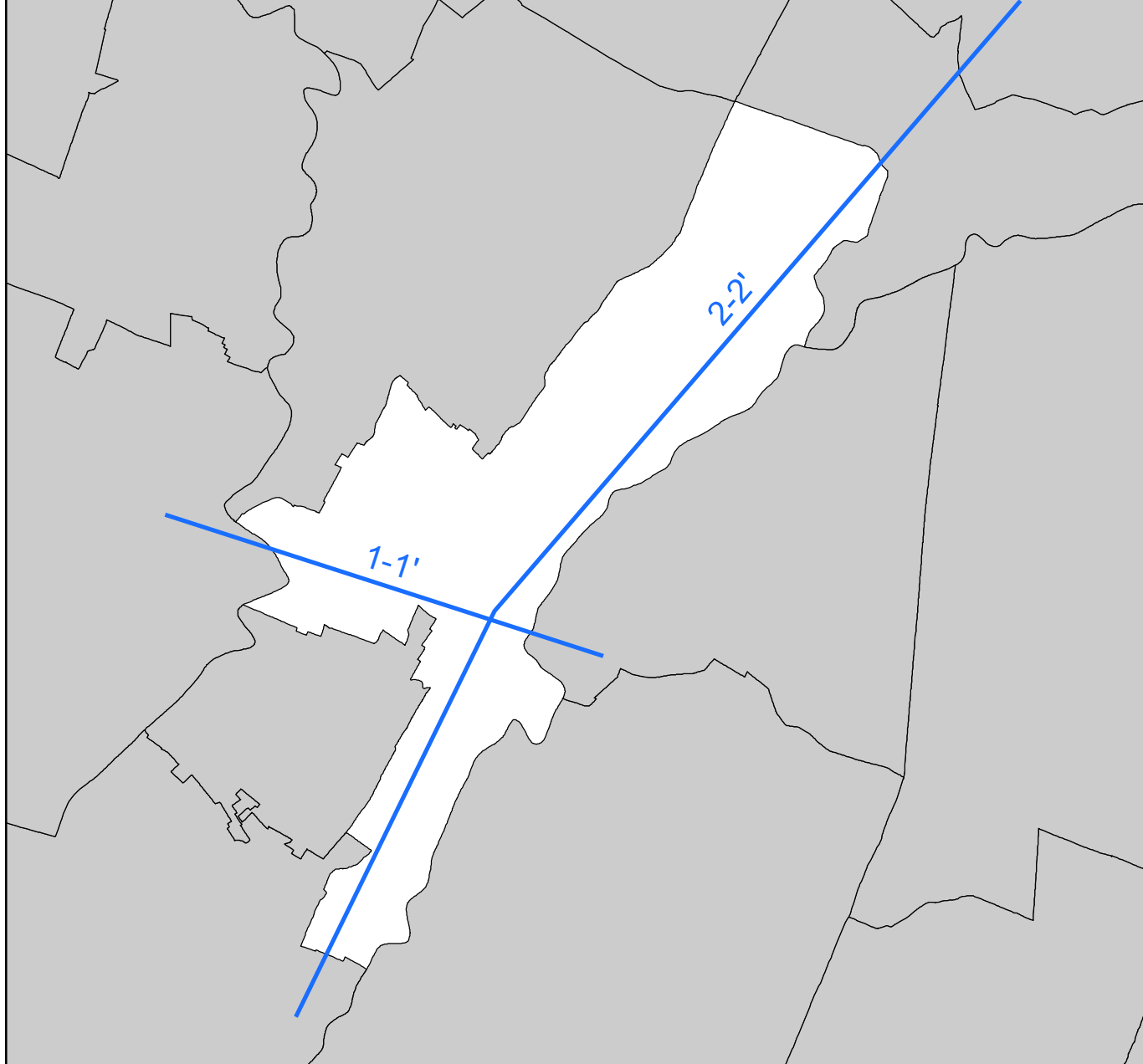
**Carta sezioni geologiche**  
 scala orizzontale 1 : 25.000  
 scala verticale 1 : 2.000  
 Regione Emilia-Romagna  
 Comune di Bomporto



Regione Emilia Romagna	Soggetto realizzatore	Amministrazione comunale Sindaco: Alberto Borghi
Studio realizzato con il contributo di cui all'OCDFC 171/2014 DGR ER 1227/2015. Coordinamento della Regione Emilia-Romagna - Servizio Geologico Luca Martelli	Studio Geologico CENTROGED Progetto: Gian Pietro Mazzetti Collaboratori: Stefano Gilli Andrea Arbizzi Mauro Mazzetti	Responsabile Area Tecnica: Roberto Cremonini Data Dicembre 2017 Tavola 1.2.1

## Legenda

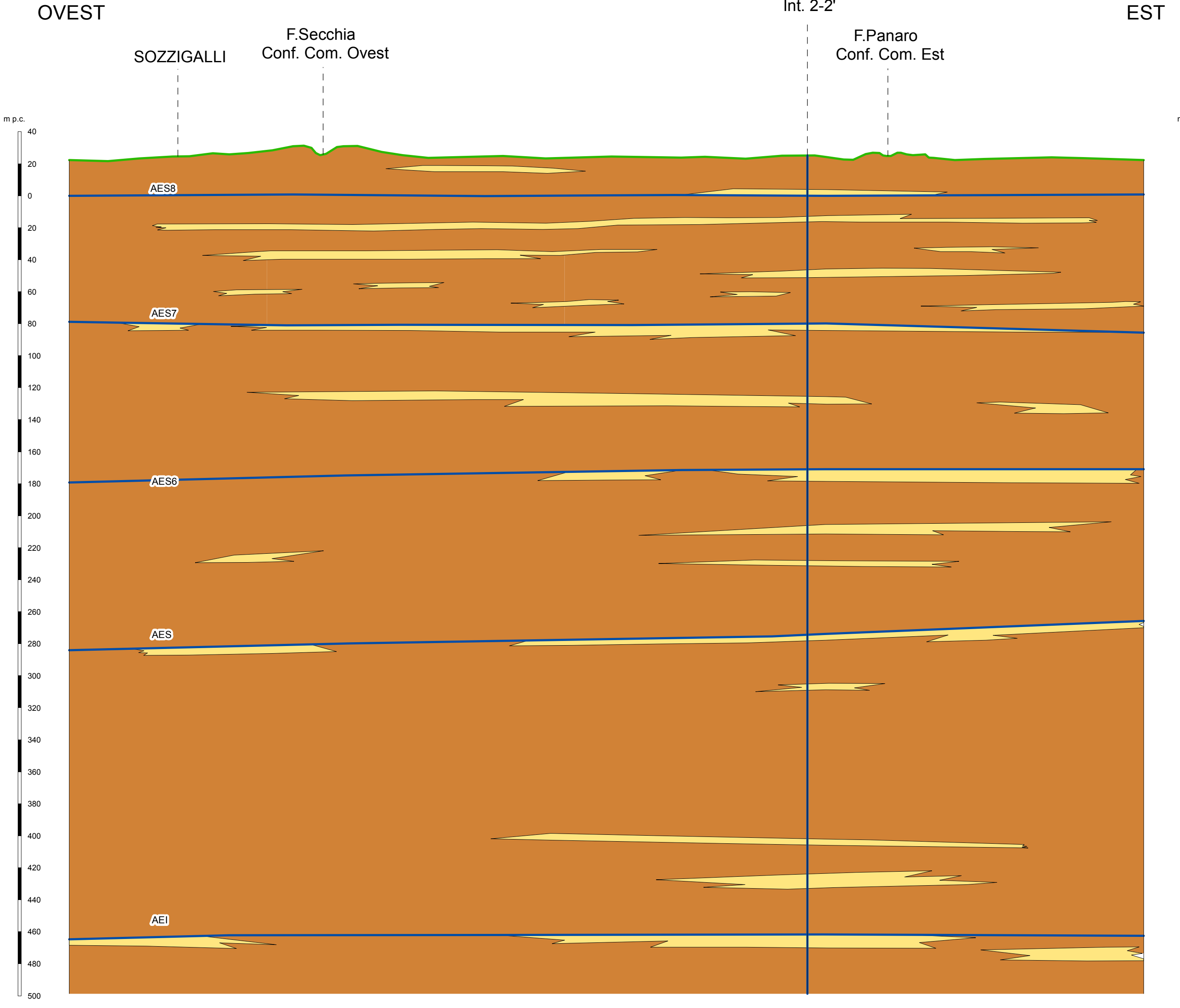
Inquadramento sezioni geologiche



1-1' Traccia della sezione geologica 1-1' (Scala distanze 1:25.000 - Scala altezze 1:2.000)

- Litologia**
- Sabbie prevalenti
  - Argille e limi prevalenti
- Altri elementi**
- AES5, AE27, -- Cicli deposizionali

Sezione 1 - 1'



Sezione 2 - 2'

