





Attuazione dell'articolo 11 dalla legge 24 giugno 2009, n. 77

MICROZONAZIONE SISMICA

Carta delle indagini

TAVOLA 2

scala 1 : 10.000














Regione Emilia – Romagna
Comune di Carpi



Regione	Soggetto realizzatore	Data
Emilia Romagna	Comune di Carpi	Luglio 2013

Con modifiche del Dicembre 2014 conseguenti ai controlli effettuati nell'Ottobre 2014 dalla Regione Emilia Romagna

Legenda

-  Prova penetrometrica statica con punta meccanica (CPT)
-  Prova penetrometrica statica con piezometro
-  Prova penetrometrica dinamica leggera
-  Array sismico, ESAC/SPAC
-  Stazione microtremore a stazione singola
-  Pozzo per acqua
-  Sondaggio a carotaggio continuo
-  ERT Tomografia elettrica
-  MASW
-  Prova RRefraction/Microtremors
-  Profilo sismico a rifrazione
-  Aree urbanizzate e urbanizzabili
-  Confine comunale

0 250 500 1.000 m