













Legenda

Codice Provincia: 036
Codice Comune: 006

Sistema di gestione dell'emergenza

-  Edificio strategico
-  Area di emergenza (AMMASSAMENTO)
-  Area di emergenza (RICOVERO)
-  Area di emergenza (AMMASSAMENTO - RICOVERO)
-  Area di emergenza (ATTESA)
-  Infrastruttura di connessione
-  Infrastruttura di accessibilità
-  Aggregato strutturale interferente
-  Unità strutturale interferente appartenente ad un AS
-  Unità strutturale non interferente appartenente ad un AS
-  Unità strutturale interferente isolata
-  Confine comunale

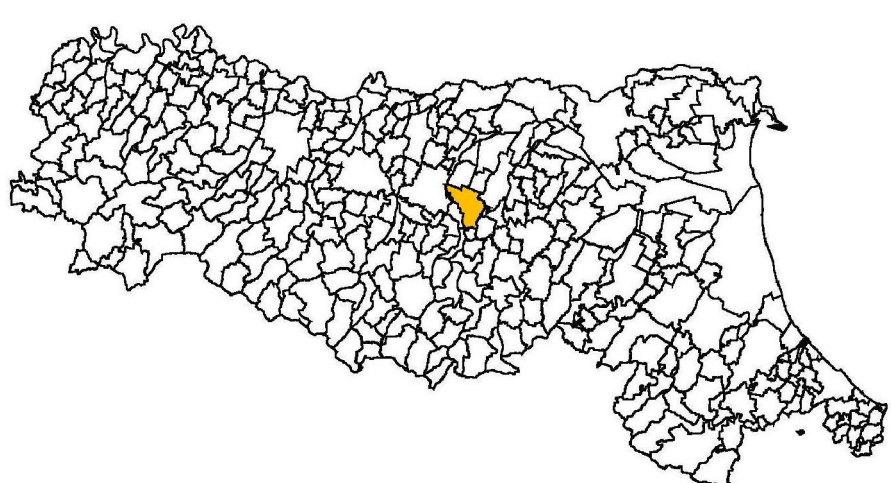
0 500 1.000 2.000 Metri



Attuazione dell'articolo 11 della legge 24 giugno 2009, n.77

ANALISI DELLA CONDIZIONE LIMITE PER L'EMERGENZA (CLE)
CARTA DI INQUADRAMENTO
scala 1:15.000

Regione Emilia-Romagna
Comune di Castelfranco Emilia



Regione	Soggetto realizzatore	Data
Emilia-Romagna	Comune di Castelfranco Emilia con la collaborazione di: Provincia di Modena e R.T.P. Engeo Srl	Marzo 2015