



Attuazione dell'articolo 11 della legge 24 giugno 2009, n. 77

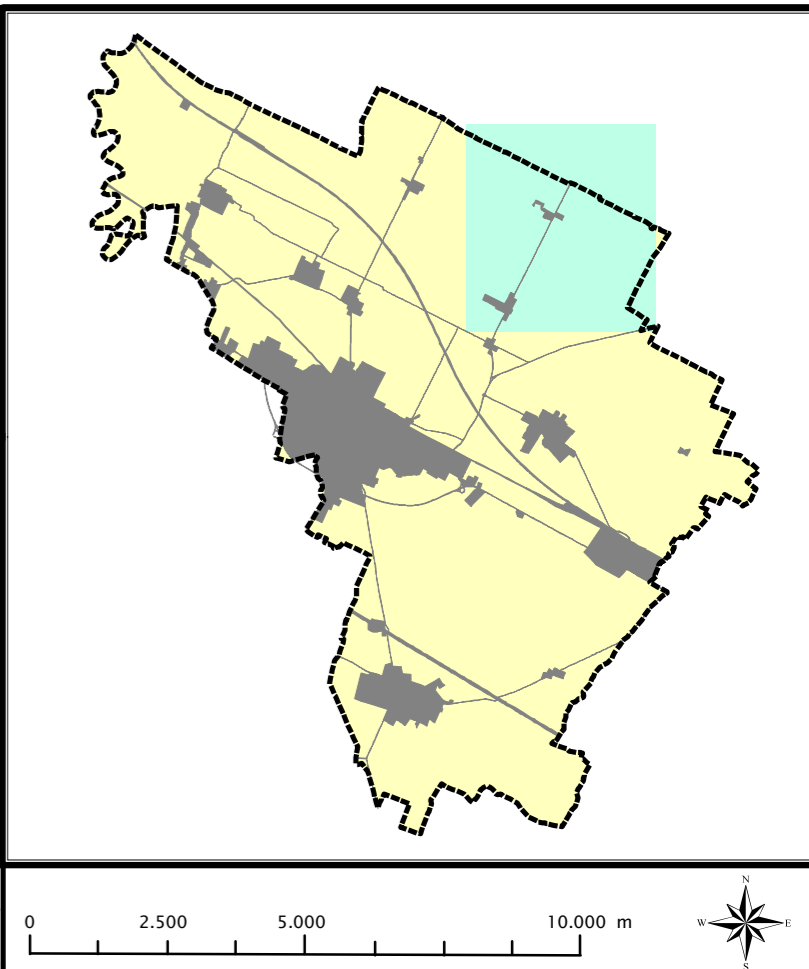
# MICROZONAZIONE SISMICA Carta Geologico - tecnica

scala 1:10.000

Regione Emilia - Romagna  
Comune di Castelfranco Emilia  
Ambito A\_4 Rastellino




Regione	Soggetto realizzatore	Data
Emilia Romagna	<p>RAGGRUPPAMENTO TEMPORANEO DI PROFESSIONISTI:</p> <p>Mandataria:</p>  <p>Direttori tecnici: Dr. Geol. Carlo Caleffi Dr. Geol. Francesco Cerutti</p> <p>Mandanti: Dr. Geol. Marco Baldi Dr. Geol. Domenico Bianco Dr. Geol. Stefano Castagnetti Dr. Geol. Alessandro Ferrari Dr. Geol. Massimiliano Trouzzi</p>	Ottobre 2014





## Legenda

 Confine comunale

 Area oggetto di studio

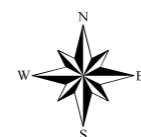
## Terreni di copertura

 SMes Sabbie limose, miscela di sabbia e limo di argine/barre/canali

 CLpI Argille inorganiche di media-bassa plasticità, argille ghiaiose o sabbiose, argille limose, argille magre di piana inondabile

## Forme di superficie e sepolti

 Asse di paleoalveo



0 200 400 800 m