



Attuazione dell'articolo 11 della legge 24 giugno 2009, n. 77

# MICROZONAZIONE SISMICA

## Carta di microzonazione sismica

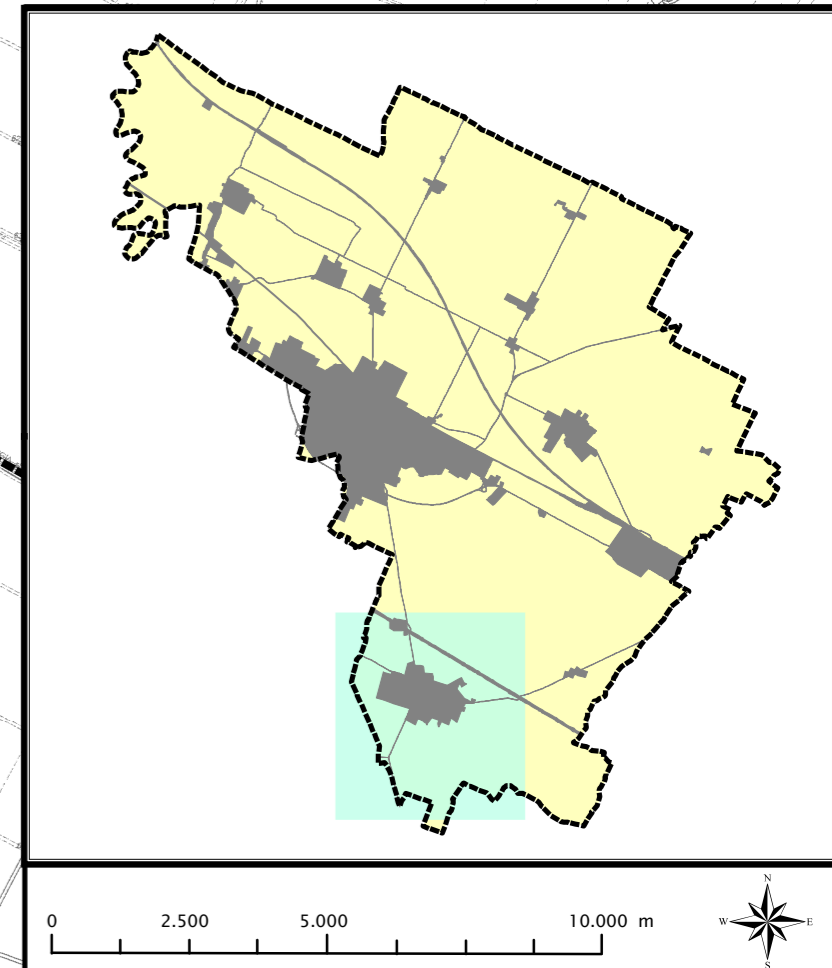
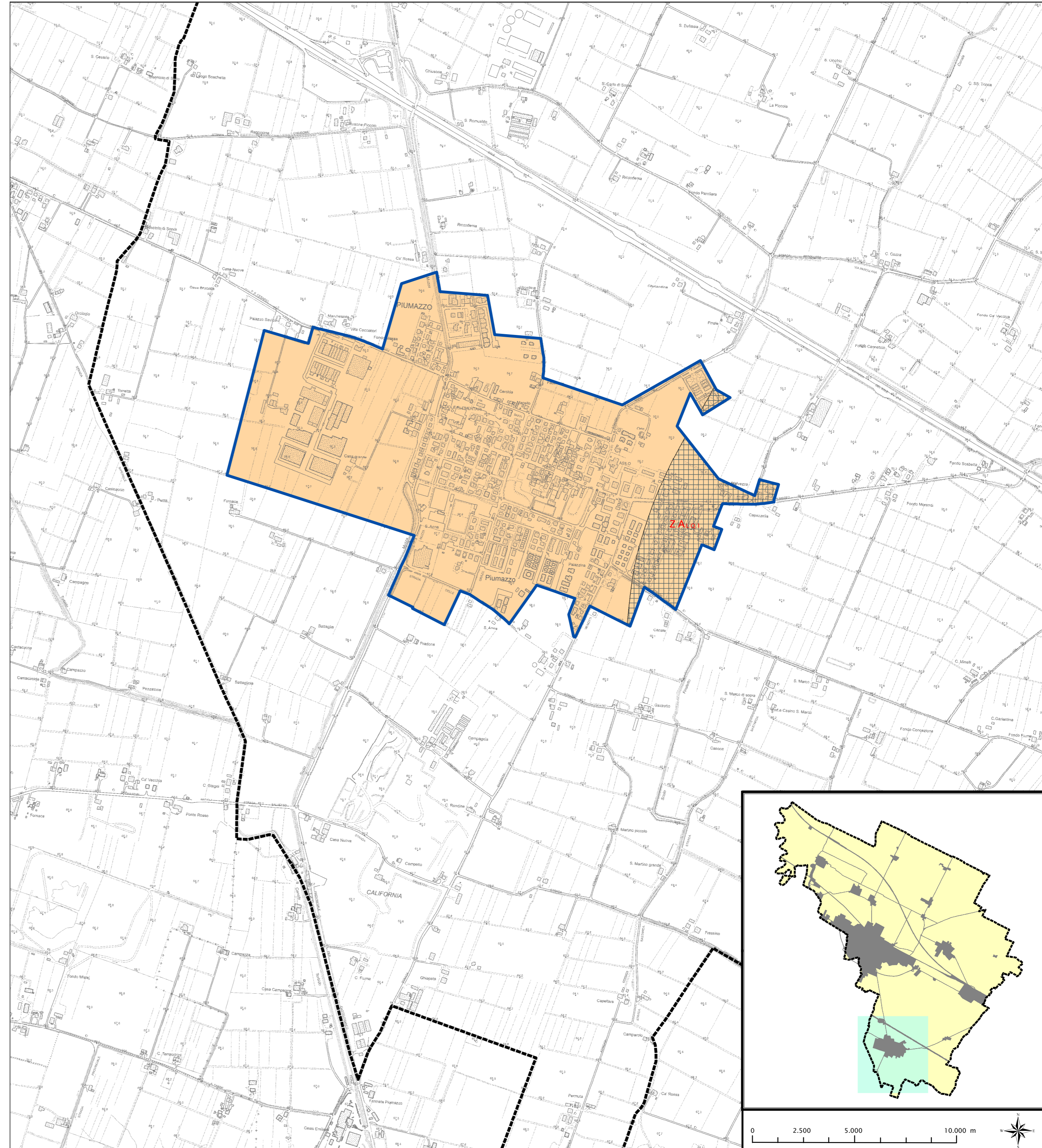
### Livello 2 – $F_{a_{IS0,1-0,5s}}$

scala 1:10.000


Regione Emilia – Romagna  
Comune di Castelfranco Emilia  
Ambito A\_5 Piumazzo




Regione	Soggetto realizzatore	Data
Emilia Romagna	<p>RAGGRUPPAMENTO TEMPORANEO DI PROFESSIONISTI:</p> <p>Mandatario:</p>  <p>Direttori tecnici: Dr. Geol. Carlo Caleffi Dr. Geol. Francesco Cerutti</p> <p>Mandanti: Dr. Geol. Marco Baldi Dr. Geol. Domenico Bianco Dr. Geol. Stefano Castagnetti Dr. Geol. Alessandro Ferrari Dr. Geol. Massimiliano Trouzzi</p>	Ottobre 2014




### Legenda


 Confine comunale

 Area oggetto di studio

### Zone stabili suscettibili di amplificazioni locali

  $F_{a_{IS0,1-0,5s}} = 1.5 - 1.6$

### Zone di attenzione per instabilità

 Zona di Attenzione per liquefazioni tipo 1

