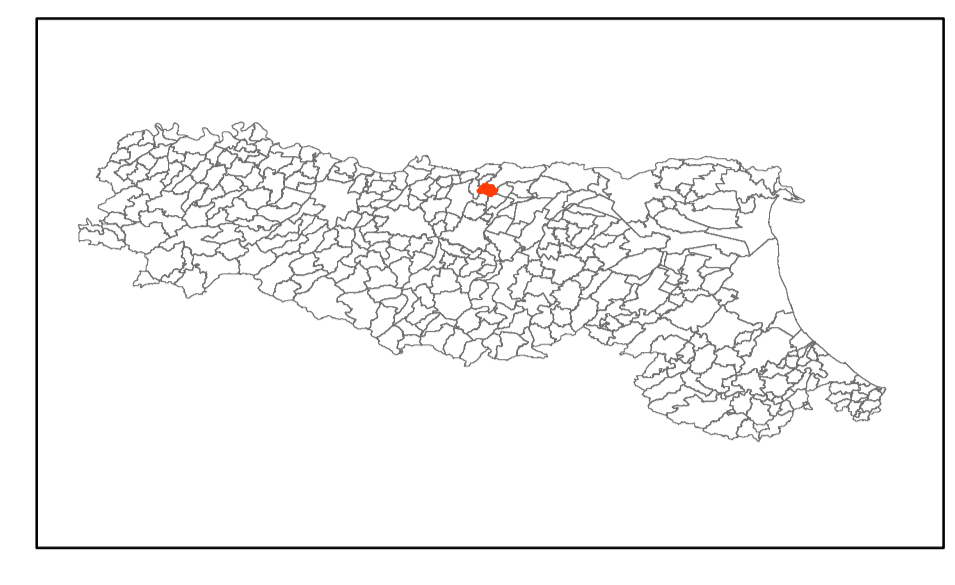


ANALISI DELLA CONDIZIONE LIMITE PER L'EMERGENZA (CLE)

Inquadramento generale
scala 1:5000

Regione Emilia-Romagna
Comune di Cavezzo


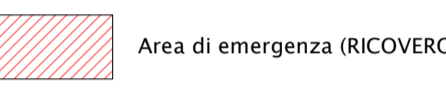
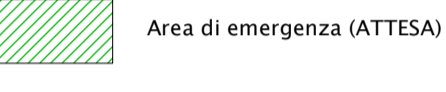
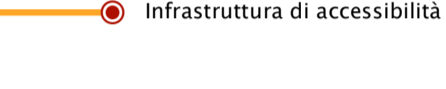

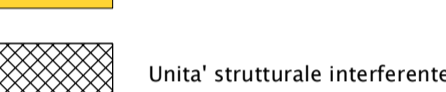
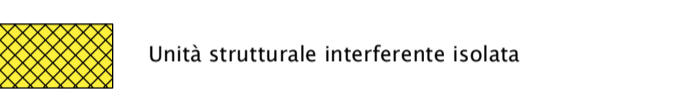
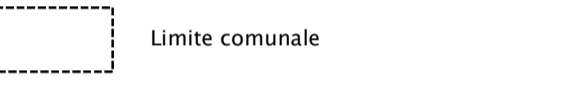
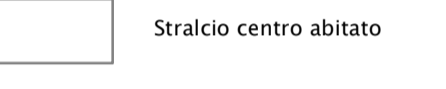
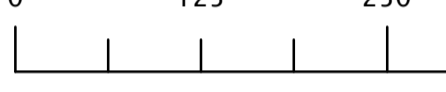


Regione	Soggetto realizzatore	Data
Emilia-Romagna	 Regione Emilia-Romagna Servizio per la Gestione Tecnica degli Interventi di Protezione e per la Gestione del territorio servizio geologico sismico e dei suoli 	Data: 25/10/2018 Time: 13:37:07

Legenda

Codice Provincia: 036
Codice Comune: 009

Sistema di gestione dell'emergenza

-  Edificio strategico
-  Area di emergenza (RICOVERO)
-  Area di emergenza (ATTESA)
-  Infrastruttura di accessibilità
-  Infrastruttura di connessione
-  Aggregato strutturale
-  Unità strutturale interferente appartenente ad un AS
-  Unità strutturale interferente isolata
-  Limite comunale
-  Stralcio centro abitato

0 125 250 500 Metri

