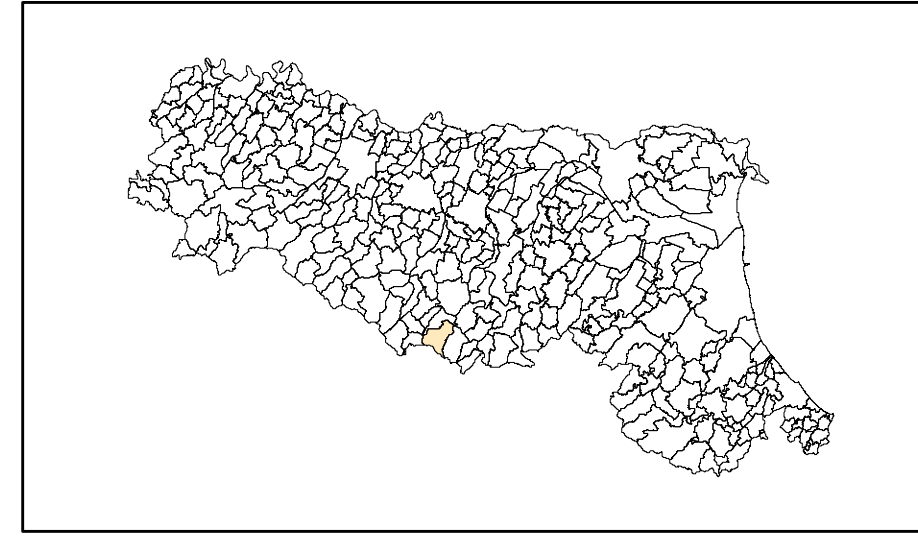


# MICROZONAZIONE SISMICA

## Carta delle indagini












scala 1:10.000

Regione Emilia-Romagna  
Comune di Fanano



Regione	Soggetto realizzatore	Data
Emilia Romagna	Studio Geologia Tecnica Dott. Geol. Lorenzo Del Maschio	Ottobre 2017
	Collaboratori Ing. Giorgia Tonioni Dott. Geol. Pierluigi Galli	

### Legenda

-  Sondaggio a carotaggio continuo
  -  Sondaggio a carotaggio continuo che interseca il substrato
  -  Prova penetrometrica dinamica super pesante
  -  Prova penetrometrica dinamica media
  -  Prova penetrometrica dinamica leggera
  -  Stazione microtremore a stazione singola
  -  Array sismico, ESAC/SPAC
  -  FTN
  -  MASW
  -  RM
  -  SR
- FTN: Prova Refraction/Microtremor  
 SR: Profilo sismico a rifrazione

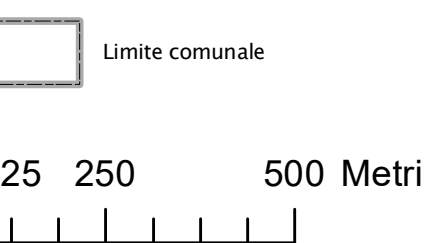


TAVOLA 1 DI 3

