



Regione Emilia Romagna

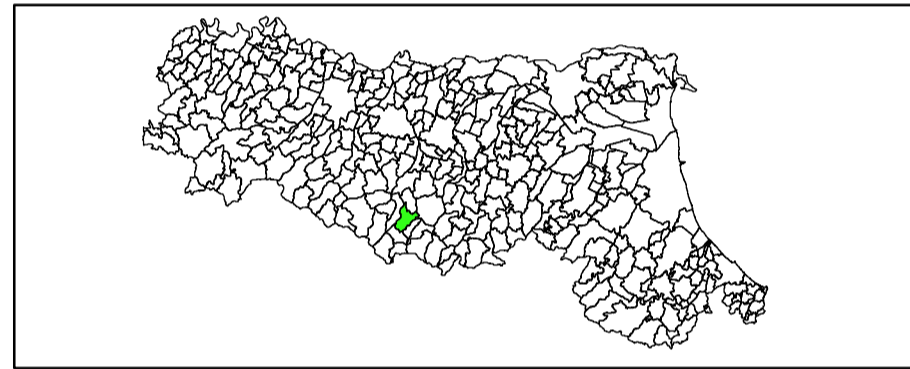


Attuazione dell'articolo 11 della legge 24 giugno 2009, n.77

# ANALISI DELLA CONDIZIONE LIMITE PER L'EMERGENZA (CLE)

scala 1: 2.000

Regione Emilia-Romagna  
Comune di Lama Mocogno  
La Santona



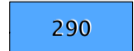


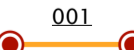
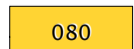

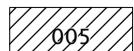
|   |  |                              |
|---|--|------------------------------|
| <b>Regione</b><br>Emilia-Romagna<br>Servizio Pianificazione Urbanistica,<br>Paesaggio e Uso Sostenibile del Territorio:<br>Maria Romani | <b>Soggetto realizzatore</b><br><i>Progetto</i><br>Studio di geologia: Lorenzo Del Maschio<br>Comune di Lama Mocogno - Settore<br>Tecnico: Giuliano Tazzioli<br><br><i>Coordinamento ed elaborazioni GIS</i><br>Provincia di Modena - Servizio<br>Pianificazione Urbanistica,<br>Territoriale e SIT: Antonella Manicardi,<br>Barbara Mengoli, Antonio Guidotti<br>U.O. Protezione Civile: Luca Ricci | <b>Data</b><br>Dicembre 2014 |
|---|--|------------------------------|

## Legenda

Codice Provincia: 036

Codice Comune: 018

### Sistema di gestione dell'emergenza

-  Edificio strategico
-  Area di emergenza (AMMASSAMENTO)
-  Infrastruttura di connessione
-  Infrastruttura di accessibilità
-  Aggregato strutturale interferente
-  Unità strutturale interferente
-  Unità strutturale non interferente

0 50 100 200 Metri

