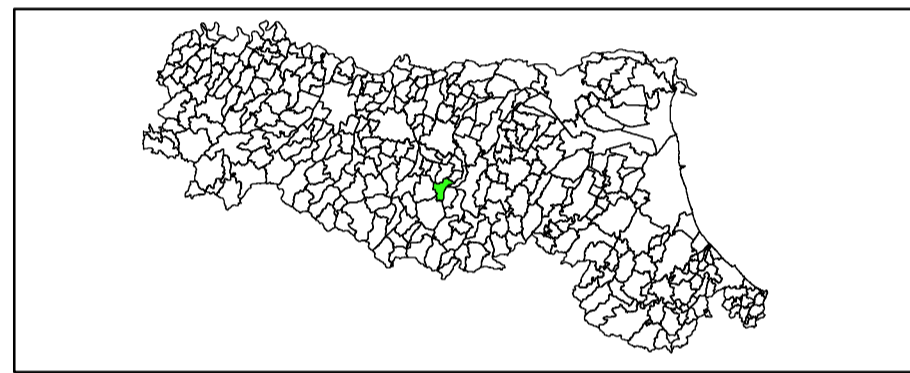


ANALISI DELLA CONDIZIONE LIMITE PER L'EMERGENZA (CLE)

scala 1: 2.000

Regione Emilia-Romagna
Comune di Marano sul Panaro
Il Fornace



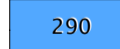




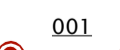




Regione	Soggetto realizzatore	Data
Emilia-Romagna	Progetto	Marzo 2016
Servizio Pianificazione Urbanistica, Paesaggio e Uso Sostenibile del Territorio: Maria Romani	Comune di Marano sul Panaro Area Tecnica: Enrico Campioni	
	Coordinamento ed elaborazioni GIS Provincia di Modena - Servizio Pianificazione Urbanistica, Territoriale e SIT: Antonella Manicardi, Barbara Mengoli, Antonio Guidotti U.O. Protezione Civile: Luca Ricci	

Legenda

Codice Provincia: 036

Codice Comune: 020

Sistema di gestione dell'emergenza

	290	Edificio strategico
	919	Area di emergenza (AMMASSAMENTO)
	820	Area di emergenza (RICOVERO)
	206	Area di emergenza (ATTESA)
	198	Infrastruttura di connessione
	001	Infrastruttura di accessibilità
	080	Aggregato strutturale interferente
	006	Unità strutturale interferente appartenente ad un AS
	005	Unità strutturale non interferente appartenente ad un AS
	048	Unità strutturale interferente isolata

