

MICROZONAZIONE SISMICA

Carta di microzonazione sismica

scala 1 : 5.000


Regione Emilia-Romagna
Comune di Montecreto



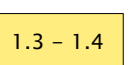
Regione	Soggetto realizzatore	Data
	Dott. Geol. Marco Sant'Antonio Dott. Geol. Roberto Saloni	AGOSTO 2016
TAVOLA 6.1		

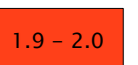
Legenda

Zone stabili


 FH010 = 1


Zone stabili suscettibili di amplificazioni locali


 1.3 - 1.4 FH010 = 1.3 - 1.4

 1.9 - 2.0 FH010 = 1.9 - 2.0


Zone di attenzione per instabilità (Livello 2)


 FH010 = 1.1 - 1.2

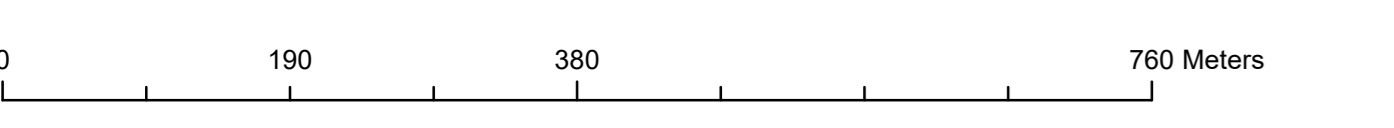
 FH010 = 1.3 - 1.4

 FH010 = 1.7 - 1.8

Altri elementi cartografati

 Confine comunale

 Limite area d'indagine



QUADRO D'UNIONE DELLE TAVOLE

