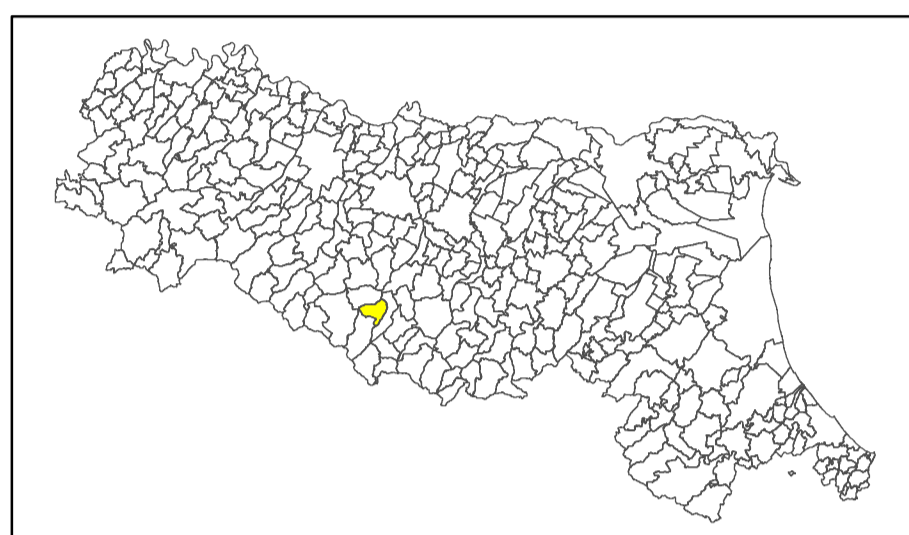


MICROZONAZIONE SISMICA

Carta delle indagini














scala 1 : 10.000



Regione Emilia-Romagna
Comune di Montefiorino



Regione	Soggetto realizzatore	Data
Emilia-Romagna	Dott. Geol. Valeriano Franchi	Giugno 2018

Legenda

-  Sondaggio a carotaggio continuo che intercetta il substrato (SS)
-  Sondaggio a carotaggio continuo (S)
-  Sondaggio a distruzione di nucleo (SD)
-  Sondaggio da cui sono stati prelevati campioni (SC)
-  Sondaggio con piezometro (SP)
-  Prova penetrometrica in foro (SPT)
-  Prova penetrometrica dinamica pesante (DP)
-  Prova penetrometrica dinamica leggera (DL)
-  Trincea o pozzetto esplorativo (T)
-  Stazione microtremore a stazione singola (HVS)
-  Profilo sismico a rifrazione (SR)
-  Tomografia elettrica (ERT)
-  MASW

-  Limite del territorio urbanizzato
-  Limite comunale

0 125 250 500 Metri

