



Attuazione dell'articolo 11 dalla legge 24 giugno 2009, n. 77

## MICROZONAZIONE SISMICA

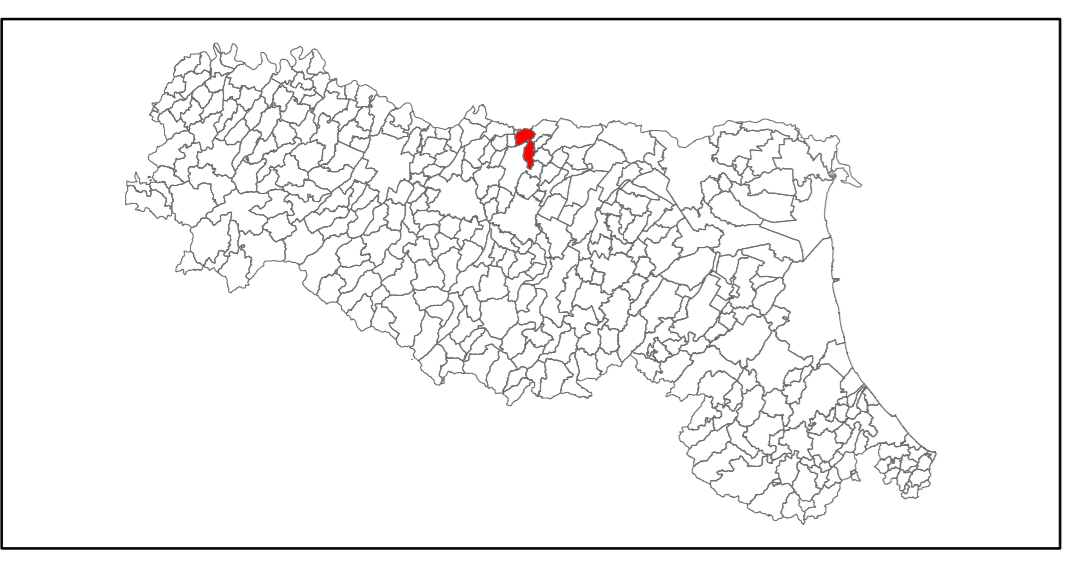
### Carta di Microzonazione sismica

#### FA0408

#### TAV. 2

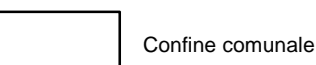

scala 1 : 10.000

Regione Emilia – Romagna  
Comune di Novi di Modena

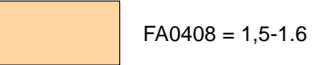
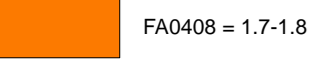
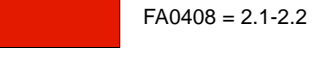


Regione	Soggetto realizzatore	Data
Emilia Romagna	Dott. Geol. Giorgio Gasparini	Gennaio 2022


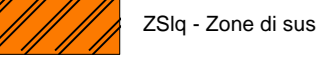
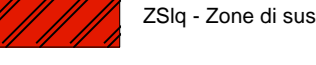
### Legenda

 Confine comunale  
 Territorio urbanizzato

**Zone stabili suscettibili di amplificazioni locali**







-  FA0408 = 1.5-1.6
-  FA0408 = 1.7-1.8
-  FA0408 = 2.1-2.2

**Zone suscettibili di instabilità**

-  ZS1q - Zone di suscettibilità per liquefazione - <math>2 < iI < 5</math>, FA0408 = 1.7-1.8
-  ZS2q - Zone di suscettibilità per liquefazione - <math>5 < iI < 15</math>, FA0408 = 1.7-1.8
-  ZS3q - Zone di suscettibilità per liquefazione - <math>2 < iI < 5</math>, FA0408 = 2.1-2.2

**Valore dell'Indice di Liquefazione - IL (Sonmez, 2003)**

Quadrati: CPTU/CPTe, Triangoli: CPT

-  IL < 2
-  2 < IL < 5
-  5 < IL < 15
-  IL < 2, 0. CPT
-  2 < IL < 5
-  5 < IL < 15

0 250 500 1.000 m

### Quadro d'unione

