



Attuazione dell'articolo 11 dalla legge 24 giugno 2009, n. 77

MICROZONAZIONE SISMICA

Carta di Microzonazione sismica

FA0711

TAV. 2



scala 1 : 10.000

Regione Emilia – Romagna
Comune di Novi di Modena






Regione	Soggetto realizzatore	Data
Emilia Romagna	Dott. Geol. Giorgio Gasparini	Gennaio 2022





Legenda

 Contorno comunale
 Territorio Urbanizzato

Zone stabili suscettibili di amplificazioni locali







 FA0711 = 1.7-1.8
 FA0711 = 2.1-2.2
 FA0711 = 2.3-2.4

Zone suscettibili di instabilità

 ZSlq - Zone di suscettibilità per liquefazione - 2<IL<5; FA0711 = 2.1-2.2
 ZSlq - Zone di suscettibilità per liquefazione - 5<IL<15; FA0711 = 2.1-2.2
 ZSlq - Zone di suscettibilità per liquefazione - 2<IL<5; FA0711 = 2.3-2.4
 ZSlq - Zone di suscettibilità per liquefazione - 2<IL<5; FA0711 = 2.5-3.0

Valore dell'Indice di Liquefazione - IL (Sonmez, 2003)

Quadrati: CPTU/CPTe, Triangoli: CPT

 IL < 2
 2 < IL < 5
 5 < IL < 15
 IL < 2, 0, CPT
 2 < IL < 5
 5 < IL < 15

0 250 500 1.000 m

Quadro d'unione

