

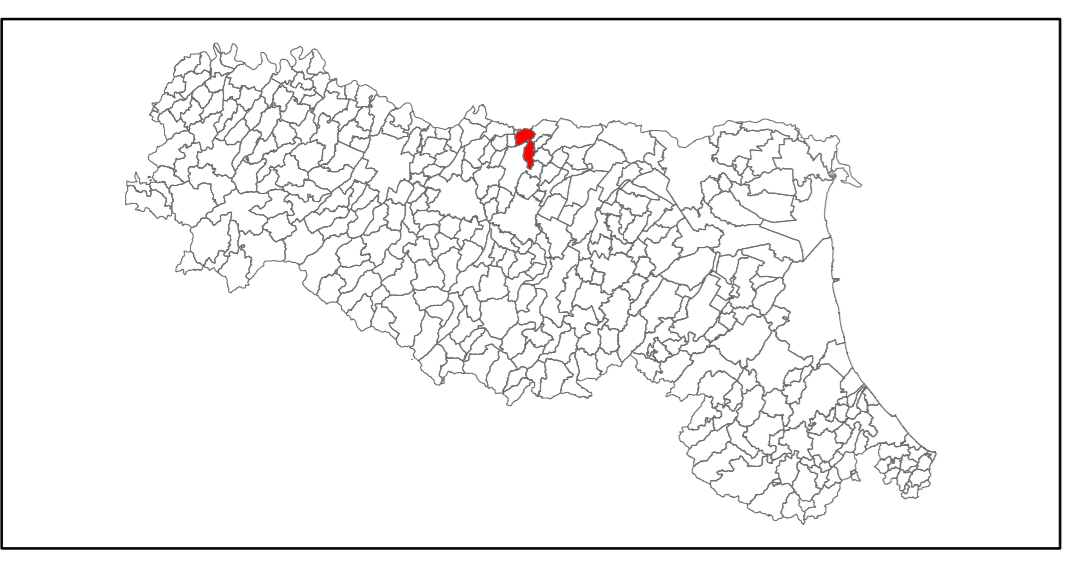

Attuazione dell'articolo 11 dalla legge 24 giugno 2009, n. 77

MICROZONAZIONE SISMICA

Carta di Microzonazione sismica PGA TAV. 2



scala 1 : 10.000

Regione Emilia – Romagna
Comune di Novi di Modena




| | | |
|----------------|-------------------------------|--------------|
| Regione | Soggetto realizzatore | Data |
| Emilia Romagna | Dott. Geol. Giorgio Gasparini | Gennaio 2022 |




Legenda

 Confine comunale
 Territorio Urbanizzato

Zone stabili suscettibili di amplificazioni locali







 FFGA = 1.3-1.4

Zone suscettibili di instabilità

 ZSlq - Zone di suscettibilità per liquefazione - 2<IL<5; FFGA = 1.3-1.4
 ZSlq - Zone di suscettibilità per liquefazione - 5<IL<15; FFGA = 1.3-1.4
 ZSlq - Zone di suscettibilità per liquefazione - 2<IL<5; FFGA = 1.5-1.6

Valore dell'Indice di Liquefazione - IL (Sonmez, 2003)

Quadrati: CPTU/CPTE, Triangoli: CPT

 IL < 2
 2 < IL < 5
 5 < IL < 15
 IL < 2, 0, CPT
 2 < IL < 5
 5 < IL < 15

0 250 500 1.000 m

Quadro d'unione

